



Dossier Technique Immobilier

Numéro de dossier : J2503180057 91 / 230102
CEGC [redacted] s/c AHBL Avocats
Date du repérage : 12/06/2025



Désignation du ou des bâtiments

Localisation du ou des bâtiments :

Département : ...**Gironde**

Adresse :**4 Impasse des Salines**

Commune :**33980 AUDENGE**

Désignation et situation du ou des lot(s) de copropriété :

Périmètre de repérage :

**Toutes parties visibles et accessibles
sans démontage ni investigation
destructive**

Désignation du propriétaire

Désignation du client :

Nom et prénom : ... **J2503180057 91 / 230102**

CEGC [redacted] s/c AHBL Avocats

Adresse : **56 Avenue de la République
33200 BORDEAUX**

Objet de la mission :

- | | | |
|--|--|--|
| <input type="checkbox"/> Dossier Technique Amiante | <input checked="" type="checkbox"/> Métrage (Loi Carrez) | <input checked="" type="checkbox"/> Etat des Installations électriques |
| <input type="checkbox"/> Constat amiante avant-vente | <input type="checkbox"/> Métrage (Loi Boutin) | <input type="checkbox"/> Diagnostic Technique (DTG) |
| <input type="checkbox"/> Dossier amiante Parties Privatives | <input type="checkbox"/> Exposition au plomb (CREP) | <input checked="" type="checkbox"/> Diagnostic énergétique |
| <input type="checkbox"/> Diag amiante avant travaux | <input type="checkbox"/> Exposition au plomb (DRIPP) | <input type="checkbox"/> Audit énergétique |
| <input type="checkbox"/> Diag amiante avant démolition | <input type="checkbox"/> Diag Assainissement | <input type="checkbox"/> Prêt à taux zéro |
| <input checked="" type="checkbox"/> Etat relatif à la présence de termites | <input type="checkbox"/> Sécurité piscines | <input type="checkbox"/> Ascenseur |
| <input type="checkbox"/> Etat parasitaire | <input type="checkbox"/> Etat des Installations gaz | <input type="checkbox"/> Etat des lieux (Loi Scellier) |
| <input checked="" type="checkbox"/> Etat des Risques et Pollutions | <input type="checkbox"/> Plomb dans l'eau | <input type="checkbox"/> Radon |
| <input type="checkbox"/> Etat des lieux | <input type="checkbox"/> Sécurité Incendie | <input type="checkbox"/> Accessibilité Handicapés |

<input type="checkbox"/> Infiltrométrie	<input type="checkbox"/> Plomb APTVX	<input type="checkbox"/> Accessibilité Handicapés
<input type="checkbox"/> Amiante Examen Visuel APTVX	<input type="checkbox"/> Plomb avant travaux	<input type="checkbox"/> Performance numérique
<input type="checkbox"/> Amiante contrôle périodique	<input type="checkbox"/> Développement interne	<input type="checkbox"/> Déchets / PEMD
<input type="checkbox"/> Amiante Empoussièrement	<input type="checkbox"/> Home Inspection	<input type="checkbox"/> Climatisation
<input type="checkbox"/> Hôtel H	<input type="checkbox"/> Tantième de copropriété	<input type="checkbox"/> Contrôle périodique gaz
<input type="checkbox"/> Hôtel RT	<input type="checkbox"/> Risques Professionnels	<input type="checkbox"/> Contrôle périodique élec
<input type="checkbox"/> Hôtel C	<input type="checkbox"/> Contrôle levage	<input type="checkbox"/> RT 2012 Avant travaux
	<input type="checkbox"/> Logement décent	<input type="checkbox"/> RT 2012 Après travaux

DOSSIER DE DIAGNOSTICS TECHNIQUES

J2503180057 91 / 230102 CEGC/ s/c AHBL Avocats

Cette page de synthèse ne peut être utilisée indépendamment du rapport d'expertise complet.








Désignation du ou des bâtiments

Localisation du ou des bâtiments :

Adresse : **4 Impasse des Salines**

Commune : **33980 AUDENGE**

Périmètre de repérage : ... **Toutes parties visibles et accessibles sans démontage ni investigations destructives**

	Prestations	<u>Synthèse des résultats</u>
	Mesurage	Superficie privative totale : 88,31 m²
	DPE	71 kWh/m²/an 2 kg CO₂/m²/an B
	Électricité	L'installation intérieure d'électricité comporte une ou des anomalies pour laquelle ou lesquelles il est vivement recommandé d'agir afin d'éliminer les dangers qu'elle(s) présente(nt).
	Etat Termite/Parasitaire	Au jour de l'inspection : Il a été repéré des indices d'infestation de termites dans les parties visibles et accessibles.
	ERP	Le bien est situé dans le périmètre d'un plan de prévention des risques naturels Le bien n'est pas situé dans le périmètre d'un plan de prévention des risques miniers Le bien est situé dans le périmètre d'un plan de prévention des risques technologiques Zone sismique définie en zone 1 selon la réglementation parasismique 2011

Rapport de l'état relatif à la présence de termites dans le bâtiment

Numéro de dossier : J2503180057 91 / 230102
CEGC s/c AHBL Avocats
Norme méthodologique employée : AFNOR NF P 03-201 – Février 2016
Date du repérage : 12/06/2025

A. - Désignation du ou des bâtiments

Localisation du ou des bâtiments :

Département : **Gironde**
Adresse : **4 Impasse des Salines**
Commune : **33980 AUDENGE**

Documents fournis:

..... **Aucun document ne nous a été remis**
Désignation du (ou des) bâtiment(s) et périmètre de repérage :
..... **Habitation (maison individuelle)**
..... **Toutes parties visibles et accessibles sans démontage ni investigations destructives**
Situation du bien en regard d'un arrêté préfectoral pris en application de l'article L 133-5 du CCH :
..... **Néant**

B. - Désignation du client

Désignation du client :

Nom et prénom : **J2503180057 91 / 230102 CEGC/SODOKPA s/c AHBL Avocats**
Adresse : **56 Avenue de la République 33200 BORDEAUX**

Si le client n'est pas le donneur d'ordre :

Qualité du donneur d'ordre (sur déclaration de l'intéressé) : **Propriétaire**
Nom et prénom : **J2503180057 91 / 230102 CEGC/SODOKPA s/c AHBL Avocats**
Adresse : **56 Avenue de la République**
..... **33200 BORDEAUX**

C. - Désignation de l'opérateur de diagnostic

Identité de l'opérateur de diagnostic :

Nom et prénom : **GABORIT Gilles**
Raison sociale et nom de l'entreprise : **SARL ETIC**
Adresse : **74, rue Victor Billon**
..... **33110 LE BOUSCAT**

Numéro SIRET : **48933263500015**

Désignation de la compagnie d'assurance : ... **AXA**

Numéro de police et date de validité : / **31/12/2025**

Certification de compétence **849** délivrée par : **LCP, 23 bis rue Thomas Edison 33610 CANEJAN, le 09/05/2022**

D. - Identification des bâtiments et des parties de bâtiments visités et des éléments infestés ou ayant été infestés par les termites et ceux qui ne le sont pas :

Liste des pièces visitées :

Maison Niv0 - Entrée (présence de mobilier lourd),
Maison Niv0 - Cuisine/Séjour (présence de mobilier lourd),
Maison Niv0 - Chambre avec dressing (présence de mobilier lourd),
Maison Niv0 - Salle d'eau (présence de mobilier lourd),
Maison Niv0 - Wc (présence de mobilier lourd),
Maison Niv0 - Esc0/1,

Maison Niv1 - Palier,
Maison Niv1 - Wc,
Maison Niv1 - Salle de bain (présence de mobilier lourd),
Maison Niv1 - Chambre 2 (présence de mobilier lourd),
Maison Niv1 - Chambre 3 (présence de mobilier lourd),
Extérieur - Jardin,
Charpente/Couverture - Charpente

Bâtiments et parties de bâtiments visités (1)	Ouvrages, parties d'ouvrages et éléments examinés (2)	Résultats du diagnostic d'infestation (3)
Maison Niv0		
Entrée (présence de mobilier lourd)	Sol - Carrelage	Absence d'indices d'infestation de termites
	Mur - Doublage Plâtre et Peinture	Absence d'indices d'infestation de termites
	Plafond - Plâtre et Peinture	Absence d'indices d'infestation de termites
	Plinthes - Bois et Peinture	Absence d'indices d'infestation de termites
Cuisine/Séjour (présence de mobilier lourd)	Sol - Carrelage	Absence d'indices d'infestation de termites
	Mur - Doublage Plâtre et Peinture	Absence d'indices d'infestation de termites
	Plafond - Plâtre et Peinture	Absence d'indices d'infestation de termites
	Plinthes - Bois et Peinture	Absence d'indices d'infestation de termites
Chambre avec dressing (présence de mobilier lourd)	Sol - Dalles de sol collées ou fixées	Absence d'indices d'infestation de termites
	Mur - Doublage Plâtre et Peinture	Absence d'indices d'infestation de termites
	Plafond - Plâtre et Peinture	Absence d'indices d'infestation de termites
	Porte - Bois et Peinture	Absence d'indices d'infestation de termites
	Plinthes - Bois et Peinture	Absence d'indices d'infestation de termites
Salle d'eau (présence de mobilier lourd)	Sol - Carrelage	Absence d'indices d'infestation de termites
	Mur - Doublage Plâtre et Peinture	Absence d'indices d'infestation de termites
	Plafond - Plâtre et Peinture	Absence d'indices d'infestation de termites
	Plinthes - Bois et Peinture	Absence d'indices d'infestation de termites
	Porte - Bois et Peinture	Absence d'indices d'infestation de termites
Wc (présence de mobilier lourd)	Sol - Carrelage	Absence d'indices d'infestation de termites
	Mur - Doublage Plâtre et Peinture	Absence d'indices d'infestation de termites
	Plafond - Plâtre et Peinture	Absence d'indices d'infestation de termites
	Plinthes - Bois et Peinture	Absence d'indices d'infestation de termites
	Porte - Bois et Peinture	Absence d'indices d'infestation de termites
Esc0/1	Escalier - Bois	Absence d'indices d'infestation de termites
Maison Niv1		
Palier	Sol - Carrelage	Absence d'indices d'infestation de termites
	Mur - Doublage Plâtre et Peinture	Absence d'indices d'infestation de termites
	Plafond - Plâtre et Peinture	Absence d'indices d'infestation de termites
	Plinthes - Bois et Peinture	Absence d'indices d'infestation de termites
Wc	Sol - Carrelage	Absence d'indices d'infestation de termites
	Mur - Doublage Plâtre et Peinture	Absence d'indices d'infestation de termites
	Plafond - Plâtre et Peinture	Absence d'indices d'infestation de termites

Bâtiments et parties de bâtiments visités (1)	Ouvrages, parties d'ouvrages et éléments examinés (2)	Résultats du diagnostic d'infestation (3)
	Porte - Bois et Peinture	Absence d'indices d'infestation de termites
Salle de bain (présence de mobilier lourd)	Sol - Carrelage	Absence d'indices d'infestation de termites
	Mur - Doublage Plâtre et Peinture	Absence d'indices d'infestation de termites
	Plafond - Plâtre et Peinture	Absence d'indices d'infestation de termites
	Porte - Bois et Peinture	Absence d'indices d'infestation de termites
Chambre 2 (présence de mobilier lourd)	Sol - Dalles de sol collées ou fixées	Absence d'indices d'infestation de termites
	Mur - Doublage Plâtre et Peinture	Absence d'indices d'infestation de termites
	Plafond - Plâtre et Peinture	Absence d'indices d'infestation de termites
	Porte - Bois et Peinture	Absence d'indices d'infestation de termites
	Plinthes - Bois et Peinture	Absence d'indices d'infestation de termites
Chambre 3 (présence de mobilier lourd)	Sol - Dalles de sol collées ou fixées	Absence d'indices d'infestation de termites
	Mur - Doublage Plâtre et Peinture	Absence d'indices d'infestation de termites
	Plafond - Plâtre et Peinture	Absence d'indices d'infestation de termites
	Porte - Bois et Peinture	Absence d'indices d'infestation de termites
	Plinthes - Bois et Peinture	Absence d'indices d'infestation de termites
Extérieur		
Jardin	Jardin - Bois en contact avec le sol	Présence d'indices d'infestation de termites
Charpente/Couverture		
Charpente	Charpente - Eléments bois	Absence d'indices d'infestation de termites

(1) Identifier notamment chaque bâtiment et chacune des pièces du bâtiment.

(2) Identifier notamment : ossature, murs, planchers, escaliers, boiseries, plinthes, charpentes...

(3) Mentionner les indices ou l'absence d'indices d'infestation de termites et en préciser la nature et la localisation.

E. – Catégories de termites en cause :

La mission et son rapport sont exécutés conformément à la norme AFNOR NF P 03-201 (Février 2016) et à l'arrêté du 07 mars 2012 modifiant l'arrêté du 29 mars 2007.

La recherche de termites porte sur différentes catégories de termites :

- **Les termites souterrains**, regroupant cinq espèces identifiées en France métropolitaine (Reticulitermes flavipes, reticulitermes lucifugus, reticulitermes banyulensis, reticulitermes grassei et reticulitermes urbis) et deux espèces supplémentaires dans les DOM (Coptotermes et heterotermes),

- **Les termites de bois sec**, regroupant les kalotermes flavicolis présent surtout dans le sud de la France métropolitaine et les Cryptotermes présent principalement dans les DOM et de façon ponctuelle en métropole.

- **Les termites arboricoles**, appartiennent au genre Nasutitermes présent presque exclusivement dans les DOM.

Les principaux indices d'une infestation sont :

- Altérations dans le bois,
- Présence de termites vivants,
- Présence de galeries-tunnels (cordonnets) ou concrétions,
- Cadavres ou restes d'individus reproducteurs,
- Présence d'orifices obturés ou non.

Rappels réglementaires :

L 133-5 du CCH : Lorsque, dans une ou plusieurs communes, des foyers de termites sont identifiés, un arrêté préfectoral, pris sur proposition ou après consultation des conseils municipaux intéressés, délimite les zones contaminées ou susceptibles de l'être à court terme. En cas de démolition totale ou partielle d'un bâtiment situé dans ces zones, les bois et matériaux contaminés sont incinérés sur place ou traités avant tout transport si leur destruction par incinération sur place est impossible. La personne qui a procédé à ces opérations en fait la déclaration en mairie.

Article L 112-17 du CCH : Les règles de construction et d'aménagement applicables aux ouvrages et locaux de toute nature quant à leur résistance aux termites et aux autres insectes xylophages sont fixées par décret en Conseil d'Etat. Ces règles peuvent être adaptées à la situation particulière de la Guadeloupe, de la Guyane, de la Martinique, de La Réunion, de Mayotte et de Saint-Martin.

F. - Identification des bâtiments et parties du bâtiment (pièces et volumes) n'ayant pu être visités et justification :

Néant

G. - Identification des ouvrages, parties d'ouvrages et éléments qui n'ont pas été examinés et justification :

Cf norme et arrêté Nota 5 : METHODOLOGIE DU DIAGNOSTIC : Définition de mission définissant la méthodologie des investigations

Localisation	Liste des ouvrages, parties d'ouvrages	Motif
Néant	-	

Nota : notre cabinet s'engage à organiser une visite ultérieure sur les lieux concernant les éléments et parties d'immeubles non visités, dès lors que les dispositions permettant un contrôle des zones concernées auront été prises par le propriétaire.

H. - Constatations diverses :

Localisation	Liste des ouvrages, parties d'ouvrages	Observations et constatations diverses
Extérieur - Jardin	Jardin - Bois en contact avec le sol	Altérations de type pourriture cubique et Altérations de type pourriture fibreuse, Moisissures
	Jardin - Bois en contact avec le sol	Indices d'infestation de Anobium punctatum (Petites vrillettes) et Indices d'infestation de Capricornes des maisons (Hyloterpes bajulus)

Note 1: Les indices d'infestation des autres agents de dégradation biologique du bois sont notés de manière générale pour information du donneur d'ordre, il n'est donc pas nécessaire d'en indiquer la nature, le nombre et la localisation précise. Si le donneur d'ordre le souhaite, il fait réaliser une recherche de ces agents dont la méthodologie et les éléments sont décrits dans la norme NF-P 03-200.

I. - Moyens d'investigation utilisés :

La mission et son rapport sont exécutés conformément à la norme AFNOR NF P 03-201 (Février 2016), à l'article L.133-5, L.133-6, L 271-4 à 6, R133-7 et à l'arrêté du 07 mars 2012 modifiant l'arrêté du 29 mars 2007. La recherche de termites porte sur les termites souterrain, termites de bois sec ou termites arboricole et est effectuée jusqu'à 10 mètres des extérieurs de l'habitation, dans la limite de la propriété.

Moyens d'investigation :

Examen visuel des parties visibles et accessibles.
Sondage manuel systématique des boiseries à l'aide d'un poinçon.
Utilisation d'un ciseau à bois en cas de constatation de dégradations.
Utilisation d'une échelle en cas de nécessité.
À l'extérieur une hachette est utilisée pour sonder le bois mort.

Contrôle visuel et sondage mécanique des bois mis en œuvre, visibles et accessibles, sans destruction, sans démontage ni investigation destructives . La mission se limite aux pathologies du bois d'œuvre accessibles depuis l'intérieur des constructions le jour du contrôle, par sondage des éléments sans travaux, sans démolitions, sans dégradations, sans déplacement de meubles ni d'objets lourds/encombrants, appareils électroménagers, sans dépose de revêtements de murs, sols et faux-plafonds.

J. – VISA et mentions :

Mention 1 : Le présent rapport n'a de valeur que pour la date de la visite et est exclusivement limité à l'état relatif à la présence de termites dans le bâtiment objet de la mission.

Mention 2 : L'intervention n'a pas eu pour but de donner un diagnostic de la résistance mécanique des bois et matériaux.

Nota 2 : Dans le cas de la présence de termites, il est rappelé l'obligation de déclaration en mairie de l'infestation prévue aux articles L.133-4 et R. 133-3 du code de la construction et de l'habitation.

Nota 3 : Conformément à l'article L-271-6 du CCH, l'opérateur ayant réalisé cet état relatif à la présence de termites n'a aucun lien de nature à porter atteinte à son impartialité et à son indépendance ni avec le propriétaire ou son mandataire qui fait appel à lui, ni avec une entreprise pouvant réaliser des travaux sur des ouvrages pour lesquels il lui est demandé d'établir cet état.

*Nota 4 : Le présent rapport est établi par une personne dont les compétences sont certifiées par **LCP, 23 bis rue Thomas Edison 33610 CANEJAN***

Nota 5 : METHODOLOGIE DU DIAGNOSTIC :

Le contrôle du bien se limite à un examen VISUEL et sondage NON DESTRUCTIF (sans démontage ni dépose) des BOIS des ELEMENTS VISIBLES et ACCESSIBLES. A la charge du propriétaire de rendre accessibles et visibles, avant notre passage, toutes les parties du bien.

Elle ne peut conduire par nature à des informations à caractère exhaustif. L'absence, d'indices de présence de termites, n'exclut pas une éventuelle activité en profondeur ou en sous œuvre et rend indispensable un nouveau contrôle après dépose ou démolition et/ou avant tous travaux de revêtement ou réfection des lieux.

Le gros œuvre d'un bâtiment, l'intérieur des murs, des planchers, les poutres plâtrées, les combles inaccessibles, la charpente non visible (plafond sous charpente), faux plafond, toutes les parties habillées (papiers peints, moquettes, polystyrène, tissus, PVC, lambris, plinthes, carrelage, revêtements de sols...) restent des parties inaccessibles.

La mission est effectuée sur les seules parties visibles et accessibles, exception faite du mobilier, le déplacement d'objets lourds étant interdit. Le demandeur ne pourra se prévaloir de cette attestation pour les parties meublées, encombrées, non visibles, non accessibles et/ou non mentionnées dans le présent diagnostic.

En général : Pas d'accès ni d'examen possible derrière les doublages et revêtements de décoration de type moquette, PVC, lambris, panneaux bois, isolation, cloison ou tout autre matériaux pouvant masquer un élément bois, ni sous les revêtements de sols fixés ou collés, ni sur les éléments cachés (sols, murs, plafond) par du mobilier ainsi que les plafonds, murs et sols cachés par du plâtre. Les tas de bois ne font pas partis de la mission et ne sont pas examinés.

Nous vous proposons de revenir sur les lieux du diagnostic pour une visite complémentaire des ouvrages, parties d'ouvrages et éléments qui n'ont pas été examinés dans leur intégralité : présence de mobilier (impossible à déplacer), bâtiment ou parties de bâtiments visités encombrés. Ceci à la requête expresse du client dès lors qu'il aura rendu accessible et totalement vide les éléments non vérifiés (frais de déplacement et rédaction des documents définis par avenant au présent constat, et restant à la charge du client).

L'absence de traces de termites constatées visuellement n'exclut pas la présence de celles-ci sur les parties d'ouvrage et éléments en bois inclus dans la structure du bâtiment, les éléments coffrés, les poteaux raidisseurs de cloison ou les sous faces de plancher, les faces cachées de tous éléments bois, doublages, plinthes, éléments de charpente et lambris, dont la détection nécessiterait des démontages ou des sondages destructifs. Dans nos investigations, il ne peut être déclaré que ce qui est dûment constaté : notre cabinet mentionne : "individus visibles". Ainsi, les termites peuvent abandonner temporairement ou s'éloigner d'un site du fait de : travaux, forte humidité, inondations ou applications diverses et revenir ultérieurement.

S'il est réalisé ultérieurement des travaux impliquant l'enlèvement d'éléments et donc des sondages destructifs permettant de découvrir des traces de termites, notre responsabilité ne saurait être retenue (Notre cabinet propose une revisite avec un nouveau rapport en cas de travaux et/ou d'enlèvement d'élément).

L'intervention n'a pas pour but de donner un diagnostic de la résistance mécanique des bois et matériaux. Il appartient au détenteur de l'attestation, de demander à un expert en bâtiment l'appréciation sur la résistance mécanique des matériaux en œuvre.

Le constat de l'état parasitaire traduit l'infestation ancienne ou effective de termites à la date de la visite. Toutefois, la trace d'activité de cet insecte peut apparaître après notre venue et ne peut de ce fait engager notre responsabilité.

Cet état parasitaire n'a de valeur que pour la date de la visite et est utilisable 180 jours. Notre responsabilité est engagée pour une erreur de diagnostic, seulement dans le cas où une présence de termite serait effective et décelable par un professionnel sans recourir à une quelconque dégradation en profondeur ou démontage, le jour de notre visite.

Vendeur - Acquéreur sont conscients que la présence de termites dans le bâti est un évènement fréquent et/ou inévitable en aquitaine. Il est contractuellement établi qu'ils renoncent à un recours en annulation de vente/achat ou indemnité autre que l'engagement contractuel des parties, qui est limité à cinq fois le montant des honoraires.


La reproduction de ce rapport d'analyse n'est autorisée que sous sa forme intégrale. Il ne doit pas être reproduit sans l'autorisation écrite du cabinet.

La valeur de ce certificat ne sera effective et notre responsabilité engagée qu'après règlement de la facture.

Visite effectuée le **12/06/2025**.

Fait à **AUDENGE**, le **12/06/2025**

Par : **GABORIT Gilles**



Signature du représentant :

Le présent constat est valable au jour même de la visite, selon la loi, il est utilisable durant six mois pour

toute transaction immobilière.

En cas de vente d'immeuble bâti dans une zone à risque de contamination, la clause d'exonération de garantie pour vice caché, si le vice caché est constitué par la présence de termites, ne peut être stipulée qu'à la condition qu'un état relatif à la présence de termites dans le bâti soit annexé à l'acte authentique constatant la réalisation de la vente. L'état relatif à la présence de termites dans le bâti doit avoir été établi depuis moins de six mois à la date de l'acte authentique. Il s'ensuit que la validité du présent constat parasitaire est limitée à 6 mois à compter de sa date.

Le présent constat étant limité, à la date de son établissement, au constat visuel des parasites xylophages sans sondage destructif des lieux visités, l'absence de traces de termites constatée visuellement n'exclut pas la présence de termites en sous-face des éléments de charpentes, contre-cloisons, plinthes, entre-plafonds et planchers et autres éléments dont la détection exigerait des sondages destructifs.

Par suite, s'il est réalisé ultérieurement, des travaux impliquant l'enlèvement de la charpente, du parquet, des plinthes et autres éléments de moquettes, tapisseries etc... et s'il apparaît alors des termites, la responsabilité de la société ETIC ne peut être engagée en l'absence de traces constatées visuellement à la date de création de ce dernier.

Rappel : Dans le cas de présence de termites, il est rappelé l'obligation de déclaration en mairie de l'infestation prévue aux articles L 133-4 et R 133-3 du code de la construction et de l'habitation.

Le transfert de propriété du rapport délivré à l'Acheteur de la prestation n'interviendra qu'après paiement intégral du prix en principal et accessoire. Le paiement ne sera réputé acquis qu'après encaissement des sommes dues. L'inexécution par l'Acheteur de ses obligations de paiement, pour

quelque cause que ce soit, rend le présent rapport nul et non avenu et confère à la société ETIC le droit d'exiger sa restitution immédiate. L'Acheteur déclare accepter purement et simplement la clause de réserve de propriété et ses conséquences. Le transfert de propriété du rapport délivré à l'Acheteur de la prestation n'interviendra qu'après paiement intégral du prix en principal et accessoire. Le paiement ne sera réputé acquis qu'après encaissement des sommes dues.

Nota : Le diagnostiqueur ayant réalisé le présent état relatif à la présence de termites dans le bâti n'exerce aucune activité de traitement préventif, curatif ou d'entretien de lutte contre les termites.

Certificat de superficie de la partie privative

Numéro de dossier : J2503180057 91 / 230102
Date du repérage : CEGC/XXXXXX s/c AHBL Avocats
12/06/2025

Désignation du ou des bâtiments

Localisation du ou des bâtiments :
Département : **Gironde**
Adresse : **4 Impasse des Salines**
Commune : **33980 AUDENGE**

Désignation et situation du ou des lot(s) de copropriété :

Désignation du propriétaire

Désignation du client :
Nom et prénom : . **J2503180057 91 / 230102**
CEGC/XXXXXX s/c AHBL Avocats
Adresse : **56 Avenue de la République**
33200 BORDEAUX

Donneur d'ordre (sur déclaration de l'intéressé)

Nom et prénom : **J2503180057 91 / 230102**
CEGC/XXXXXX s/c AHBL Avocats
Adresse : **56 Avenue de la République**
33200 BORDEAUX

Repérage

Périmètre de repérage : **Toutes parties visibles et
accessibles sans démontage ni
investigation destructive**

Désignation de l'opérateur de diagnostic

Nom et prénom : **GABORIT Gilles**
Raison sociale et nom de l'entreprise : **SARL ETIC**
Adresse : **74, rue Victor Billon**
33110 LE BOUSCAT
Numéro SIRET : **489332635**
Désignation de la compagnie d'assurance : ... **AXA**
Numéro de police et date de validité : / **31/12/2025**

Surface privative totale : 88,31 m² (quatre-vingt-huit mètres carrés trente et un)

Résultat du repérage

Date du repérage : **12/06/2025**

Tableau récapitulatif des surfaces de chaque pièce :


Parties de l'immeuble bâtis visitées	Superficie privative
Maison Niv0 - Entrée (présence de mobilier lourd)	3,08
Maison Niv0 - Cuisine/Séjour (présence de mobilier lourd)	36,82
Maison Niv0 - Chambre avec dressing (présence de mobilier lourd)	15,89
Maison Niv0 - Salle d'eau (présence de mobilier lourd)	2,21
Maison Niv0 - Wc (présence de mobilier lourd)	1,67
Maison Niv1 - Palier	1,95
Maison Niv1 - Wc	1,59
Maison Niv1 - Salle de bain (présence de mobilier lourd)	5,31
Maison Niv1 - Chambre 2 (présence de mobilier lourd)	10,45
Maison Niv1 - Chambre 3 (présence de mobilier lourd)	9,34

Superficie privative en m² du ou des lot(s) :

Surface privative totale : 88,31 m² (quatre-vingt-huit mètres carrés trente et un)

Fait à **AUDENGE**, le **12/06/2025**

Par : **GABORIT Gilles**



DPE Diagnostic de performance énergétique (logement)

N°ADEME : 2533E1925540R

Etabli le : 12/06/2025

Valable jusqu'au : 11/06/2035

Ce document vous permet de savoir si votre logement est économe en énergie et préserve le climat. Il vous donne également des pistes pour améliorer ses performances et réduire vos factures. Pour en savoir plus : <https://www.ecologie.gouv.fr/diagnostic-performance-energetique-dpe>

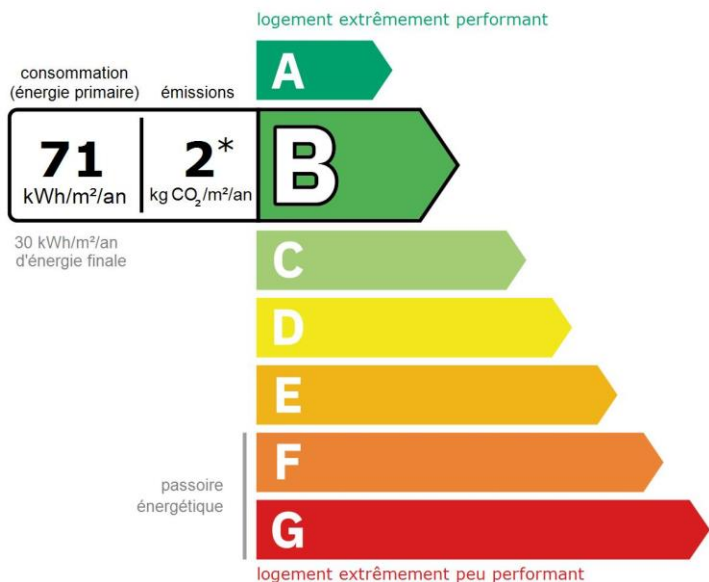


Adresse : **4 Impasse des Salines**
33980 AUDENGE

Type de bien : Maison Individuelle
Année de construction : 2013 - 2021
Surface de référence : **88,31 m²**

Propriétaire : J2503180057 91 / 230102 CEGC / [REDACTED] s/c AHBL Avocats
Adresse : 56 Avenue de la République 33200 BORDEAUX


Performance énergétique et climatique



* Dont émissions de gaz à effet de serre

peu d'émissions de CO₂

A — 2 kg CO₂/m²/an



émissions de CO₂ très importantes

Le niveau de consommation énergétique dépend de l'isolation du logement et de la performance des équipements.
Pour l'améliorer, voir pages 4 à 6

Ce logement émet 204 kg de CO₂ par an, soit l'équivalent de 1 059 km parcourus en voiture.
Le niveau d'émissions dépend principalement des types d'énergies utilisées (bois, électricité, gaz, fioul, etc.)

Estimation des coûts annuels d'énergie du logement

Les coûts sont estimés en fonction des caractéristiques de votre logement et pour une utilisation standard sur 5 usages (chauffage, eau chaude sanitaire, climatisation, éclairage, auxiliaires) voir p.3 pour voir les détails par poste.



entre **540 €** et **790 €** par an

Prix moyens des énergies indexés sur les années 2021, 2022, 2023 (abonnements compris)

Comment réduire ma facture d'énergie ? Voir p. 3

Informations diagnostiqueur

SARL ETIC

74, rue Victor Billon

33110 LE BOUSCAT

tel : Franck Laroche : 06 99 53 17 49 /

Gilles GABORIT 06 59 66 50 95 /


eticgilles@gmail.com

Diagnosticteur : GABORIT Gilles

Email : eticgilles@gmail.com

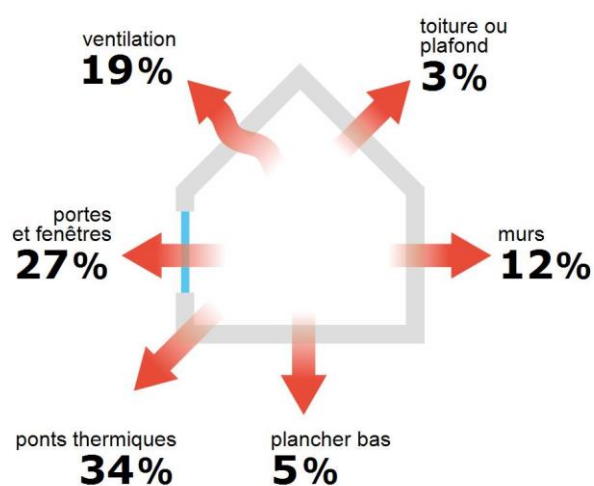
N° de certification : 849

Organisme de certification : LA CERTIFICATION DE PERSONNES



À l'attention du propriétaire du bien au moment de la réalisation du DPE : Dans le cadre du Règlement général sur la protection des données (RGPD), l'Ademe vous informe que vos données personnelles (Nom-Prénom-Adresse) sont stockées dans la base de données de l'observatoire DPE à des fins de contrôles ou en cas de contestations ou de procédures judiciaires. Ces données sont stockées jusqu'à la date de fin de validité du DPE. Vous disposez d'un droit d'accès, de rectification, de portabilité, d'effacement ou une limitation du traitement de ces données. Si vous souhaitez faire valoir votre droit, veuillez nous contacter à l'adresse mail indiquée à la page « Contacts » de l'Observatoire DPE (<https://observatoire-dpe.ademe.fr/>).

Schéma des déperditions de chaleur



Performance de l'isolation




Système de ventilation en place



VMC SF Hygro B après 2012

Confort d'été (hors climatisation)*



Les caractéristiques de votre logement améliorant le confort d'été :



logement traversant



toiture isolée

Pour améliorer le confort d'été :



Équipez les fenêtres de votre logement de volets extérieurs ou brise-soleil.

Logement équipé d'une climatisation



La climatisation permet de garantir un bon niveau de confort d'été mais augmente les consommations énergétiques du logement.

Production d'énergies renouvelables

équipement(s) présent(s) dans ce logement :



pompe à chaleur



chauffe-eau thermodynamique

D'autres solutions d'énergies renouvelables existent :



panneaux solaires photovoltaïques



panneaux solaires thermiques



géothermie













réseau de chaleur ou de froid vertueux



chauffage au bois

*Le niveau de confort d'été présenté ici s'appuie uniquement sur les caractéristiques de votre logement (la localisation n'est pas prise en compte).

Montants et consommations annuels d'énergie

Usage		Consommation d'énergie (en kWh énergie primaire)	Frais annuels d'énergie (fourchette d'estimation*)	Répartition des dépenses
 chauffage	⚡ Electrique	4 259 (1 852 é.f.)	entre 380 € et 530 €	 68 %
 eau chaude	⚡ Electrique	1 181 (513 é.f.)	entre 100 € et 150 €	 19 %
 refroidissement	⚡ Electrique	152 (66 é.f.)	entre 10 € et 20 €	 2 %
 éclairage	⚡ Electrique	401 (174 é.f.)	entre 30 € et 50 €	 6 %
 auxiliaires	⚡ Electrique	302 (131 é.f.)	entre 20 € et 40 €	 5 %
énergie totale pour les usages recensés :		6 294 kWh (2 737 kWh é.f.)	entre 540 € et 790 € par an	

Pour rester dans cette fourchette d'estimation, voir les recommandations d'usage ci-dessous

Conventionnellement, ces chiffres sont donnés pour une température de chauffage de 19° réduite à 16°C la nuit ou en cas d'absence du domicile, une climatisation réglée à 28° (si présence de clim), et une consommation d'eau chaude de 106ℓ par jour.

é.f. → énergie finale

Prix moyens des énergies indexés sur les années 2021, 2022, 2023 (abonnements compris)

▲ Seules les consommations d'énergie nécessaires au chauffage, à la climatisation, à la production d'eau chaude sanitaire, à l'éclairage et aux auxiliaires (ventilateurs, pompes) sont prises en compte dans cette estimation. Les consommations liées aux autres usages (électroménager, appareils électroniques...) ne sont pas comptabilisées.

▲ Les factures réelles dépendront de nombreux facteurs : prix des énergies, météo de l'année (hiver froid ou doux...), nombre de personnes dans le logement et habitudes de vie, entretien des équipements....

Recommandations d'usage pour votre logement

Quelques gestes simples pour maîtriser votre facture d'énergie :

**Température recommandée en hiver → 19°C**

Chauffer à 19°C plutôt que 21°C, c'est -22% sur votre facture **soit -129€ par an**

Astuces


- Diminuez le chauffage quand vous n'êtes pas là.
- Chauffez les chambres à 17° la nuit.

**Si climatisation, température recommandée en été → 28°C**

Climatiser à 28°C plutôt que 26°C c'est en moyenne -65% sur votre facture **soit -30€ par an**

Astuces

- Fermez les fenêtres et volets la journée quand il fait chaud.
- Aérez votre logement la nuit.

**Consommation recommandée → 106ℓ/jour d'eau chaude à 40°C**

Estimation faite par rapport à la surface de votre logement (1-2 personnes). Une douche de 5 minute = environ 40ℓ

43ℓ consommés en moins par jour, c'est -29% sur votre facture **soit -52€ par an**

Astuces





- Installez des mousseurs d'eau sur les robinets et un pommeau à faible débit sur la douche.
- Réduisez la durée des douches.








En savoir plus sur les bons réflexes d'économie d'énergie : france-renov.gouv.fr

Voir en annexe le descriptif détaillé du logement et de ses équipements

Vue d'ensemble du logement







	description	isolation
 Murs	Inconnu (à structure lourde) avec isolation intérieure (réalisée entre 2013 et 2021) donnant sur l'extérieur	très bonne
 Plancher bas	Dalle béton	très bonne
 Toiture/plafond	Plafond sous solives bois donnant sur un comble faiblement ventilé avec isolation extérieure (réalisée entre 2013 et 2021)	très bonne
 Portes et fenêtres	Fenêtres battantes pvc, double vitrage avec lame d'air 14 mm et volets roulants pvc / Fenêtres battantes pvc, double vitrage avec lame d'air 14 mm sans protection solaire / Portes-fenêtres battantes pvc, double vitrage avec lame d'air 20 mm et volets roulants pvc / Portes-fenêtres coulissantes métal à rupture de ponts thermiques, double vitrage avec lame d'air 16 mm et volets roulants pvc / Porte(s) métal avec moins de 30% de double vitrage	moyenne

Vue d'ensemble des équipements

	description
 Chauffage	PAC air/air sans réseau de distribution installée à partir de 2015 avec programmeur pièce par pièce (système individuel)
 Eau chaude sanitaire	Chauffe-eau thermodynamique installé à partir de 2015
 Climatisation	Electrique - Pompe à chaleur (divisé) - type split
 Ventilation	VMC SF Hygro B après 2012
 Pilotage	Avec intermittence pièce par pièce avec minimum de température

Recommandations de gestion et d'entretien des équipements

Pour maîtriser vos consommations d'énergie, la bonne gestion et l'entretien régulier des équipements de votre logement sont essentiels.

	type d'entretien
 Chauffe-eau	Vérifier la température d'eau du ballon (55°C-60°C) pour éviter le risque de développement de la légionnelle (en dessous de 50°C).
 Eclairage	Eteindre les lumières lorsque personne n'utilise la pièce.
 Isolation	Faire vérifier les isolants et les compléter tous les 20 ans.
 Radiateur	Ne jamais placer un meuble devant un émetteur de chaleur.
 Refroidissement	Privilégier les brasseurs d'air. Programmer le système de refroidissement ou l'adapter en fonction de la présence des usagers.
 Ventilation	Nettoyage et réglage de l'installation tous les 3 ans par un professionnel. Nettoyer régulièrement les bouches. Veiller à ouvrir les fenêtres de chaque pièce très régulièrement

Recommandations d'amélioration de la performance



Des travaux peuvent vous permettre d'améliorer significativement l'efficacité énergétique de votre logement et ainsi de faire des économies d'énergie, d'améliorer son confort, de le valoriser et de le rendre plus écologique. Le pack ① de travaux vous permet de réaliser les travaux prioritaires, et le pack ② d'aller vers un logement très performant.



Si vous en avez la possibilité, il est plus efficace et rentable de procéder à une rénovation globale de votre logement (voir packs de travaux ① + ② ci-dessous). La rénovation performante par étapes est aussi une alternative possible (réalisation du pack ① avant le pack ②). Faites-vous accompagner par un professionnel compétent (bureau d'études, architecte, entreprise générale de travaux, groupement d'artisans...) pour préciser votre projet et coordonner vos travaux.

1



Les travaux essentiels

Lot	Description	Performance recommandée
	Etape non nécessaire, performance déjà atteinte	

2

Les travaux à envisager

Montant estimé : 18300 à 27400€

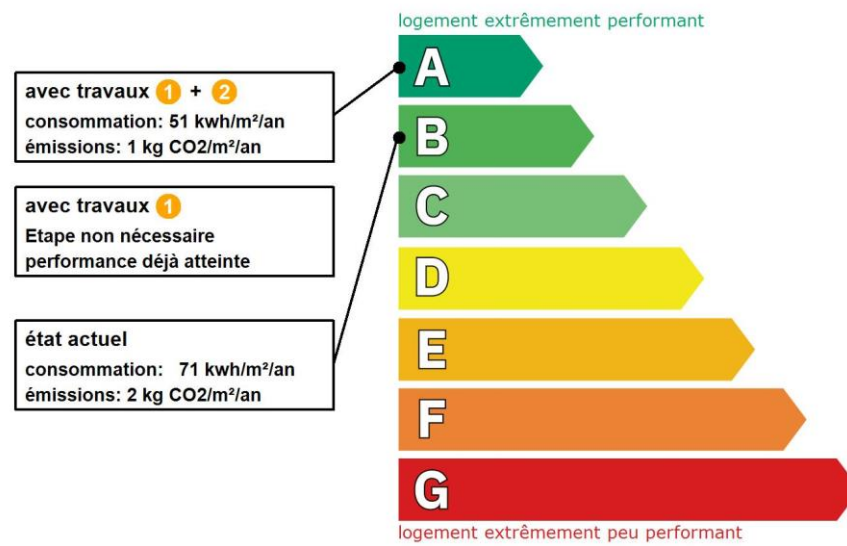
Lot	Description	Performance recommandée
 Portes et fenêtres	Remplacer les portes par des menuiseries plus performantes. Remplacer les fenêtres par des fenêtres double vitrage à isolation renforcée. ⚠ Travaux pouvant nécessiter une autorisation d'urbanisme	$U_d = 1,3 \text{ W/m}^2.K$ $U_w = 1,3 \text{ W/m}^2.K$, $S_w = 0,42$
 Eau chaude sanitaire	Remplacer le système actuel par un appareil de type pompe à chaleur. Mettre en place un système Solaire	COP = 3

Commentaires :

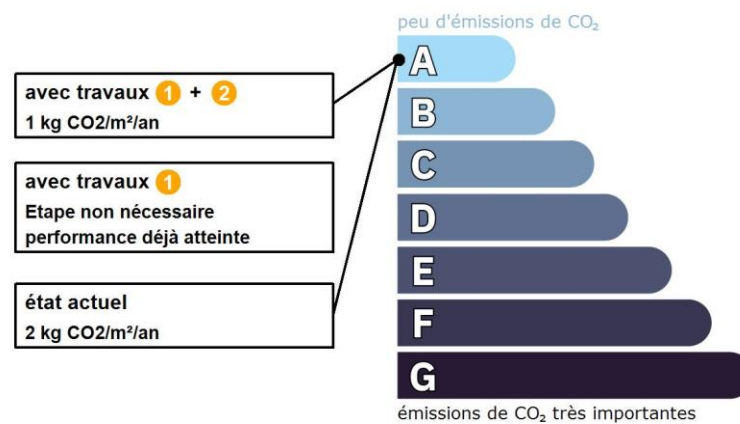
Néant

Recommandations d'amélioration de la performance (suite)

Évolution de la performance après travaux



Dont émissions de gaz à effet de serre



Préparez votre projet !

Contactez le conseiller France Rénov' le plus proche de chez vous, pour des conseils gratuits et indépendants sur vos choix de travaux et d'artisans :

<https://france-renov.gouv.fr/espaces-conseil-fr>

ou 0808 800 700 (prix d'un appel local)

Vous pouvez bénéficier d'aides, de primes et de subventions pour vos travaux :

<https://france-renov.gouv.fr/aides>



Pour répondre à l'urgence climatique et environnementale, la France s'est fixée pour objectif d'ici 2050 de rénover l'ensemble des logements à un haut niveau de performance énergétique.

À court terme, la priorité est donnée à la suppression des énergies fortement émettrices de gaz à effet de serre (fioul, charbon) et à l'éradication des «passoires énergétiques» d'ici 2028.

Fiche technique du logement

Cette fiche liste les caractéristiques techniques du bien diagnostiqué renseignées par le diagnostiqueur pour obtenir les résultats présentés dans ce document. En cas de problème, contactez la personne ayant réalisé ce document ou l'organisme certificateur qui l'a certifiée (diagnostiqueurs.din.developpement-durable.gouv.fr).

Le présent rapport est établi par une personne dont les compétences sont certifiées par :

LA CERTIFICATION DE PERSONNES - 25 Avenue Léonard de Vinci, Immeuble Europarc, 33600 PESSAC (détail sur www.info-certif.fr)

Référence du logiciel validé : **LICIEL Diagnostics v4 [Moteur BBS Slama: 2024.6.1.0]**

Référence du DPE : **J2503180057 91 / 230102 CEGC** s/c AHBL Avocats

Justificatifs fournis pour établir le DPE :

Néant

Date de visite du bien : **12/06/2025**

Invariant fiscal du logement : **N/A**

Référence de la parcelle cadastrale :

Méthode de calcul utilisée pour l'établissement du DPE : **3CL-DPE 2021**

Numéro d'immatriculation de la copropriété : **N/A**

La **surface de référence** d'un logement est la surface habitable du logement au sens de l'article R. 156-1 du code de la construction et de l'habitation, à laquelle sont ajoutées les surfaces des vérandas chauffées ainsi que les surfaces des locaux chauffés pour l'usage principal d'occupation humaine, d'une hauteur sous plafond d'au moins 1,80 mètres.








Explications personnalisées sur les éléments pouvant amener à des différences entre les consommations estimées et les consommations réelles :

Néant


Liste des documents demandés et non remis :

Plans du logement
Plan de masse
Diag Carrez/Boutin
Taxe d'habitation
Relevé de propriété
Règlement de copropriété
Descriptifs des équipements collectifs - Syndic
Descriptifs des équipements individuels - Gestionnaire
Contrat entretien des équipements
Notices techniques des équipements
Permis de construire
Etude thermique réglementaire
Infiltrométrie
Rapport mentionnant la composition des parois
Factures de travaux
Justificatifs Crédit d'impôt
Déclaration préalable des travaux de rénovation
Cahier des charges / Programme de travaux




















































Généralités













































Donnée d'entrée	Origine de la donnée	Valeur renseignée
Département	 Observé / mesuré	33 Gironde
Altitude	 Donnée en ligne	8 m
Type de bien	 Observé / mesuré	Maison Individuelle
Année de construction	 Estimé	2013 - 2021
Surface de référence du logement	 Observé / mesuré	88,31 m²
Nombre de niveaux du logement	 Observé / mesuré	2
Hauteur moyenne sous plafond	 Observé / mesuré	2,4 m

Enveloppe



Donnée d'entrée	Origine de la donnée	Valeur renseignée
Mur Nord, Sud, Est, Ouest Surface du mur	 Observé / mesuré	114,34 m²

	Type d'adjacence	🔍	Observé / mesuré	l'extérieur
	Matériau mur	🔍	Observé / mesuré	Inconnu (à structure lourde)
	Isolation	🔍	Observé / mesuré	oui
	Année isolation	✗	Valeur par défaut	2013 - 2021
	Umur0 (paroi inconnue)	✗	Valeur par défaut	2,5 W/m².K
Plancher	Surface de plancher bas	🔍	Observé / mesuré	53 m²
	Type d'adjacence	🔍	Observé / mesuré	un terre-plein
	Etat isolation des parois Aue	🔍	Observé / mesuré	non isolé
	Périmètre plancher bâtiment déperditif	🔍	Observé / mesuré	32.6 m
	Surface plancher bâtiment déperditif	🔍	Observé / mesuré	56 m²
	Type de pb	🔍	Observé / mesuré	Dalle béton
	Isolation: oui / non / inconnue	🔍	Observé / mesuré	inconnue
	Année de construction/rénovation	✗	Valeur par défaut	2013 - 2021
Plafond	Surface de plancher haut	🔍	Observé / mesuré	57 m²
	Type d'adjacence	🔍	Observé / mesuré	un comble faiblement ventilé
	Surface Aiu	🔍	Observé / mesuré	57 m²
	Surface Aue	🔍	Observé / mesuré	64 m²
	Etat isolation des parois Aue	🔍	Observé / mesuré	non isolé
	Type de ph	🔍	Observé / mesuré	Plafond sous solives bois
	Isolation	🔍	Observé / mesuré	oui
	Année isolation	✗	Valeur par défaut	2013 - 2021
Fenêtre 1 Ouest	Surface de baies	🔍	Observé / mesuré	2,88 m²
	Placement	🔍	Observé / mesuré	Mur Nord, Sud, Est, Ouest
	Orientation des baies	🔍	Observé / mesuré	Ouest
	Inclinaison vitrage	🔍	Observé / mesuré	vertical
	Type ouverture	🔍	Observé / mesuré	Fenêtres battantes
	Type menuiserie	🔍	Observé / mesuré	PVC
	Type de vitrage	🔍	Observé / mesuré	double vitrage
	Epaisseur lame air	🔍	Observé / mesuré	14 mm
	Présence couche peu émissive	🔍	Observé / mesuré	non
	Gaz de remplissage	🔍	Observé / mesuré	Air
	Positionnement de la menuiserie	🔍	Observé / mesuré	au nu intérieur
	Largeur du dormant menuiserie	🔍	Observé / mesuré	Lp: 5 cm
	Type volets	🔍	Observé / mesuré	Volets roulants PVC (tablier < 12mm)
	Type de masques proches	🔍	Observé / mesuré	Absence de masque proche
	Type de masques lointains	🔍	Observé / mesuré	Absence de masque lointain
Fenêtre 2 Nord	Surface de baies	🔍	Observé / mesuré	0,48 m²
	Placement	🔍	Observé / mesuré	Mur Nord, Sud, Est, Ouest
	Orientation des baies	🔍	Observé / mesuré	Nord
	Inclinaison vitrage	🔍	Observé / mesuré	vertical
	Type ouverture	🔍	Observé / mesuré	Fenêtres battantes
	Type menuiserie	🔍	Observé / mesuré	PVC
	Type de vitrage	🔍	Observé / mesuré	double vitrage
	Epaisseur lame air	🔍	Observé / mesuré	14 mm
	Présence couche peu émissive	🔍	Observé / mesuré	non
	Gaz de remplissage	🔍	Observé / mesuré	Air
	Positionnement de la menuiserie	🔍	Observé / mesuré	au nu intérieur
	Largeur du dormant menuiserie	🔍	Observé / mesuré	Lp: 5 cm
	Type volets	🔍	Observé / mesuré	Pas de protection solaire
	Type de masques proches	🔍	Observé / mesuré	Absence de masque proche

Fenêtre 3 Est	Type de masques lointains	 Observé / mesuré	Absence de masque lointain
	Surface de baies	 Observé / mesuré	1,68 m²
	Placement	 Observé / mesuré	Mur Nord, Sud, Est, Ouest
	Orientation des baies	 Observé / mesuré	Est
	Inclinaison vitrage	 Observé / mesuré	vertical
	Type ouverture	 Observé / mesuré	Fenêtres battantes
	Type menuiserie	 Observé / mesuré	PVC
	Type de vitrage	 Observé / mesuré	double vitrage
	Epaisseur lame air	 Observé / mesuré	14 mm
	Présence couche peu émissive	 Observé / mesuré	non
	Gaz de remplissage	 Observé / mesuré	Air
	Positionnement de la menuiserie	 Observé / mesuré	au nu intérieur
	Largeur du dormant menuiserie	 Observé / mesuré	Lp: 5 cm
	Type volets	 Observé / mesuré	Pas de protection solaire
	Type de masques proches	 Observé / mesuré	Absence de masque proche
	Type de masques lointains	 Observé / mesuré	Absence de masque lointain
Porte-fenêtre 1 Sud	Surface de baies	 Observé / mesuré	2,64 m²
	Placement	 Observé / mesuré	Mur Nord, Sud, Est, Ouest
	Orientation des baies	 Observé / mesuré	Sud
	Inclinaison vitrage	 Observé / mesuré	vertical
	Type ouverture	 Observé / mesuré	Portes-fenêtres battantes
	Type menuiserie	 Observé / mesuré	PVC
	Type de vitrage	 Observé / mesuré	double vitrage
	Epaisseur lame air	 Observé / mesuré	20 mm
	Présence couche peu émissive	 Observé / mesuré	non
	Gaz de remplissage	 Observé / mesuré	Air
	Positionnement de la menuiserie	 Observé / mesuré	au nu intérieur
	Largeur du dormant menuiserie	 Observé / mesuré	Lp: 5 cm
	Type volets	 Observé / mesuré	Volets roulants PVC (tablier < 12mm)
	Type de masques proches	 Observé / mesuré	Absence de masque proche
	Type de masques lointains	 Observé / mesuré	Masque non homogène
	Hauteur a (°)	 Observé / mesuré	0 - 15°, 30 - 60°, 30 - 60°, 30 - 60°
Porte-fenêtre 2 Ouest	Surface de baies	 Observé / mesuré	2,64 m²
	Placement	 Observé / mesuré	Mur Nord, Sud, Est, Ouest
	Orientation des baies	 Observé / mesuré	Ouest
	Inclinaison vitrage	 Observé / mesuré	vertical
	Type ouverture	 Observé / mesuré	Portes-fenêtres battantes
	Type menuiserie	 Observé / mesuré	PVC
	Type de vitrage	 Observé / mesuré	double vitrage
	Epaisseur lame air	 Observé / mesuré	20 mm
	Présence couche peu émissive	 Observé / mesuré	non
	Gaz de remplissage	 Observé / mesuré	Air
	Positionnement de la menuiserie	 Observé / mesuré	au nu intérieur
	Largeur du dormant menuiserie	 Observé / mesuré	Lp: 5 cm
	Type volets	 Observé / mesuré	Volets roulants PVC (tablier < 12mm)
	Type de masques proches	 Observé / mesuré	Absence de masque proche
	Type de masques lointains	 Observé / mesuré	Absence de masque lointain
	Type de masques lointains	 Observé / mesuré	Absence de masque lointain
Porte-fenêtre 3 Ouest	Surface de baies	 Observé / mesuré	4,4 m²
	Placement	 Observé / mesuré	Mur Nord, Sud, Est, Ouest
	Orientation des baies	 Observé / mesuré	Ouest

	Inclinaison vitrage		Observé / mesuré	vertical
	Type ouverture		Observé / mesuré	Portes-fenêtres coulissantes
	Type menuiserie		Observé / mesuré	Métal avec rupteur de ponts thermiques
	Type de vitrage		Observé / mesuré	double vitrage
	Epaisseur lame air		Observé / mesuré	16 mm
	Présence couche peu émissive		Observé / mesuré	non
	Gaz de remplissage		Observé / mesuré	Air
	Positionnement de la menuiserie		Observé / mesuré	au nu intérieur
	Largeur du dormant menuiserie		Observé / mesuré	Lp: 5 cm
	Type volets		Observé / mesuré	Volets roulants PVC (tablier < 12mm)
	Type de masques proches		Observé / mesuré	Absence de masque proche
	Type de masques lointains		Observé / mesuré	Absence de masque lointain
Porte-fenêtre 4 Sud	Surface de baies		Observé / mesuré	4,4 m²
	Placement		Observé / mesuré	Mur Nord, Sud, Est, Ouest
	Orientation des baies		Observé / mesuré	Sud
	Inclinaison vitrage		Observé / mesuré	vertical
	Type ouverture		Observé / mesuré	Portes-fenêtres coulissantes
	Type menuiserie		Observé / mesuré	Métal avec rupteur de ponts thermiques
	Type de vitrage		Observé / mesuré	double vitrage
	Epaisseur lame air		Observé / mesuré	16 mm
	Présence couche peu émissive		Observé / mesuré	non
	Gaz de remplissage		Observé / mesuré	Air
	Positionnement de la menuiserie		Observé / mesuré	au nu intérieur
	Largeur du dormant menuiserie		Observé / mesuré	Lp: 5 cm
	Type volets		Observé / mesuré	Volets roulants PVC (tablier < 12mm)
	Type de masques proches		Observé / mesuré	Absence de masque proche
	Type de masques lointains		Observé / mesuré	Masque non homogène
	Hauteur a (°)		Observé / mesuré	30 - 60°, 30 - 60°, 15 - 30°, 15 - 30°
Porte	Surface de porte		Observé / mesuré	1,9 m²
	Placement		Observé / mesuré	Mur Nord, Sud, Est, Ouest
	Type d'adjacence		Observé / mesuré	l'extérieur
	Nature de la menuiserie		Observé / mesuré	Porte simple en métal
	Type de porte		Observé / mesuré	Porte avec moins de 30% de double vitrage
	Positionnement de la menuiserie		Observé / mesuré	au nu intérieur
	Largeur du dormant menuiserie		Observé / mesuré	Lp: 5 cm
Pont Thermique 1	Type PT		Observé / mesuré	Mur Nord, Sud, Est, Ouest / Plancher Int.
	Type isolation		Observé / mesuré	ITI / non isolé
	Longueur du PT		Observé / mesuré	56,4 m
Pont Thermique 2	Type PT		Observé / mesuré	Mur Nord, Sud, Est, Ouest / Refend
	Type isolation		Observé / mesuré	ITI / non isolé
	Longueur du PT		Observé / mesuré	2,4 m
Pont Thermique 3	Type PT		Observé / mesuré	Mur Nord, Sud, Est, Ouest / Plancher
	Type isolation		Observé / mesuré	ITI / inconnue
	Longueur du PT		Observé / mesuré	23,8 m

Systèmes

Donnée d'entrée	Origine de la donnée		Valeur renseignée
Ventilation	Type de ventilation		VMC SF Hygro B après 2012
	Année installation		2020 (estimée en fonction de la marque et du modèle)

	Energie utilisée	🔍	Observé / mesuré	Electrique
	Façades exposées	🔍	Observé / mesuré	plusieurs
	Logement Traversant	🔍	Observé / mesuré	oui
Chauffage	Type d'installation de chauffage	🔍	Observé / mesuré	Installation de chauffage simple
	Type générateur	🔍	Observé / mesuré	Electrique - PAC air/air sans réseau de distribution installée à partir de 2015
	Année installation générateur	🔍	Observé / mesuré	2020 (estimée en fonction de la marque et du modèle)
	Energie utilisée	🔍	Observé / mesuré	Electrique
	Type émetteur	🔍	Observé / mesuré	PAC air/air sans réseau de distribution installée à partir de 2015
	Année installation émetteur	🔍	Observé / mesuré	2020 (estimée en fonction de la marque et du modèle)
	Type de chauffage	🔍	Observé / mesuré	divisé
	Equipement intermittence	🔍	Observé / mesuré	Avec intermittence pièce par pièce avec minimum de température
	Nombre de niveaux desservis	🔍	Observé / mesuré	2
Eau chaude sanitaire	Type générateur	🔍	Observé / mesuré	Electrique - Chauffe-eau thermodynamique sur air extérieur installé à partir de 2015
	Année installation générateur	🔍	Observé / mesuré	2020 (estimée en fonction de la marque et du modèle)
	Energie utilisée	🔍	Observé / mesuré	Electrique
	Chaudière murale	🔍	Observé / mesuré	non
	Type de distribution	🔍	Observé / mesuré	production en volume habitable alimentant des pièces non contiguës
	Type de production	🔍	Observé / mesuré	accumulation
	Volume de stockage	🔍	Observé / mesuré	199 L
Refroidissement	Système	🔍	Observé / mesuré	Electrique - Pompe à chaleur (divisé) - type split
	Surface de référence refroidie	🔍	Observé / mesuré	53 m²
	Année installation équipement	🔍	Observé / mesuré	2020 (estimée en fonction de la marque et du modèle)
	Energie utilisée	🔍	Observé / mesuré	Electrique

Références réglementaires utilisées :

Article L134-4-2 du CCH, décret n° 2011-807 du 5 juillet 2011, arrêtés du 31 mars 2021, 8 octobre 2021 et du 17 juin 2021 relatif à la transmission des diagnostics de performance énergétique à l'Agence de l'environnement et de la maîtrise de l'énergie et relatif à l'utilisation réglementaire des logiciels pour l'élaboration des diagnostics de performance énergétique, 5 juillet 2024, décret 2020-1610, 2020-1609, 2006-1114, 2008-1175 ; Ordonnance 2005-655 art L271-4 à 6 ; Loi 2004-1334 art L134-1 à 5 ; décret 2006-1147 art R.134-1 à 5 du CCH et loi grenelle 2 n°2010-786 du juillet 2010.

Informations société : SARL ETIC 74, rue Victor Billon 33110 LE BOUSCAT
Tél. : Franck Laroche : 06 99 53 17 49 / Gilles GABORIT 06 59 66 50 95 / eticgilles@gmail.com - N°SIREN : 489332635 -
Compagnie d'assurance : AXA n°

À l'attention du propriétaire du bien au moment de la réalisation du DPE :

Dans le cadre du Règlement général sur la protection des données (RGPD), l'Ademe vous informe que vos données personnelles (Nom-Prénom-Adresse) sont stockées dans la base de données de l'observatoire DPE à des fins de contrôles ou en cas de contestations ou de procédures judiciaires. Ces données sont stockées jusqu'à la date de fin de validité du DPE.
Vous disposez d'un droit d'accès, de rectification, de portabilité, d'effacement ou une limitation du traitement de ces données. Si vous souhaitez faire valoir votre droit, veuillez nous contacter à l'adresse mail indiquée à la page «Contacts» de l'Observatoire DPE (<https://observatoire-dpe.ademe.fr/>).

N°ADEME
2533E1925540R



Etat de l'Installation Intérieure d'Electricité

Numéro de dossier : J2503180057 91 / 230102
CEGC/ s/c AHBL Avocats
Date du repérage : 12/06/2025

La présente mission consiste, suivant l'arrêté du 28 septembre 2017 et du 4 avril 2011, à établir un état de l'installation électrique, en vue d'évaluer les risques pouvant porter atteinte à la sécurité des personnes. (Application des articles L. 134-7 du code de la construction et de l'habitation). En aucun cas, il ne s'agit d'un contrôle de conformité de l'installation vis-à-vis de la réglementation en vigueur. Cet état de l'installation intérieure d'électricité est valable 3 ans pour la vente et 6 ans pour la location.

1. - Désignation et description du local d'habitation et de ses dépendances

Localisation du local d'habitation et de ses dépendances :

Type d'immeuble : **Maison individuelle**
Adresse : **4 Impasse des Salines**
Commune : **33980 AUDENGE**
Département : **Gironde**
Référence cadastrale : , identifiant fiscal : **N/A**
Désignation et situation du ou des lot(s) de copropriété :

Périmètre de repérage : **Toutes parties visibles et accessibles sans démontage ni investigation destructive**
Année de construction : **> 1997**
Parties du bien non visitées : **Néant**

2. - Identification du donneur d'ordre

Identité du donneur d'ordre :

Nom et prénom : **J2503180057 91 / 230102 CEGC/ s/c AHBL Avocats**
Adresse : **56 Avenue de la République**
..... **33200 BORDEAUX**
Téléphone et adresse internet : . **Non communiquées**
Qualité du donneur d'ordre (sur déclaration de l'intéressé) : **Propriétaire**

Propriétaire du local d'habitation et de ses dépendances:

Nom et prénom : **J2503180057 91 / 230102 CEGC/ s/c AHBL Avocats**
Adresse : **56 Avenue de la République**
..... **33200 BORDEAUX**

3. - Identification de l'opérateur ayant réalisé l'intervention et signé le rapport

Identité de l'opérateur de diagnostic :

Nom et prénom : **GABORIT Gilles**
Raison sociale et nom de l'entreprise : **SARL ETIC**
Adresse : **74, rue Victor Billon**
..... **33110 LE BOUSCAT**
Numéro SIRET : **48933263500015**
Désignation de la compagnie d'assurance : **AXA**
Numéro de police et date de validité : - **31/12/2025**

Le présent rapport est établi par une personne dont les compétences sont certifiées par **LCP, 23 bis rue Thomas Edison**
33610 CANEJAN le 20/03/2022 jusqu'au 19/03/2029. (Certification de compétence **849**)

4. – Rappel des limites du champ de réalisation de l'état de l'installation intérieure d'électricité

L'état de l'installation intérieure d'électricité porte sur l'ensemble de l'installation intérieure d'électricité à basse tension des locaux à usage d'habitation située en aval de l'appareil général de commande et de protection de cette installation. Il ne concerne pas les matériels d'utilisation amovibles, ni les circuits internes des matériels d'utilisation fixes, destinés à être reliés à l'installation électrique fixe, ni les installations de production ou de stockage par batteries d'énergie électrique du générateur jusqu'au point d'injection au réseau public de distribution d'énergie ou au point de raccordement à l'installation intérieure. Il ne concerne pas non plus les circuits de téléphonie, de télévision, de réseau informatique, de vidéophonie, de centrale d'alarme, etc., lorsqu'ils sont alimentés en régime permanent sous une tension inférieure ou égale à 50 V en courant alternatif et 120 V en courant continu.

L'intervention de l'opérateur réalisant l'état de l'installation intérieure d'électricité ne porte que sur les constituants visibles, visitables, de l'installation au moment du diagnostic. Elle s'effectue sans démontage de l'installation électrique (hormis le démontage des capots des tableaux électriques lorsque cela est possible) ni destruction des isolants des câbles.

Des éléments dangereux de l'installation intérieure d'électricité peuvent ne pas être repérés, notamment :

- les parties de l'installation électrique non visibles (incorporées dans le gros œuvre ou le second œuvre ou masquées par du mobilier) ou nécessitant un démontage ou une détérioration pour pouvoir y accéder (boîtes de connexion, conduits, plinthes, goulottes, huisseries, éléments chauffants incorporés dans la maçonnerie, luminaires des piscines plus particulièrement) ;
- les parties non visibles ou non accessibles des tableaux électriques après démontage de leur capot ;
- inadéquation entre le courant assigné (calibre) des dispositifs de protection contre les surintensités et la section des conducteurs sur toute la longueur des circuits ;

5. – Conclusion relative à l'évaluation des risques pouvant porter atteinte à la sécurité des personnes

☐ **L'installation intérieure d'électricité ne comporte aucune anomalie.**

☒ **L'installation intérieure d'électricité comporte une ou des anomalies.**

Anomalies avérées selon les domaines suivants :

- ☐ L'appareil général de commande et de protection et de son accessibilité.
- ☐ Dispositif de protection différentiel à l'origine de l'installation / Prise de terre et installation de mise à la terre.
- ☐ Dispositif de protection contre les surintensités adapté à la section des conducteurs, sur chaque circuit.
- ☒ La liaison équipotentielle et installation électrique adaptées aux conditions particulières des locaux contenant une douche ou une baignoire.
- ☒ Matériels électriques présentant des risques de contacts directs avec des éléments sous tension - Protection mécanique des conducteurs.
- ☐ Matériels électriques vétustes, inadaptés à l'usage.

Domaines	Anomalies
4. La liaison équipotentielle et installation électrique adaptées aux conditions particulières des locaux contenant une douche ou une baignoire	Local contenant une baignoire ou une douche : l'installation électrique ne répond pas aux prescriptions particulières appliquées à ce local (adéquation entre l'emplacement où est installé le matériel électrique et les caractéristiques de ce dernier – respect des règles de protection contre les chocs électriques liées aux zones). Remarques : Matériel électrique non autorisé / inadapté ne répondant pas aux distances minimales d'installation du bord de la baignoire et/ou de la douche. (Eclairage et prise de courant) (Maison Niv0 - Salle d'eau (présence de mobilier lourd))
5. Matériels électriques présentant des risques de contacts directs avec des éléments sous tension - Protection mécanique des	L'Enveloppe d'au moins un matériel est manquante ou détériorée. Remarques : Matériel électrique en place dont l'enveloppe est absente ou partiellement installée ; Faire intervenir un électricien qualifié afin de remplacer les matériels présentant des détériorations (Maison Niv0 - Cuisine/Séjour (présence de mobilier lourd))

Domaines	Anomalies
conducteurs	Au moins un conducteur isolé n'est pas placé sur toute sa longueur dans un conduit, une goulotte ou une plinthe ou une huisserie, en matière isolante ou métallique, jusqu'à sa pénétration dans le matériel électrique qu'il alimente. Remarques : Présence de conducteurs électriques non protégés mécaniquement (Maison Niv0 - Cuisine/Séjour (présence de mobilier lourd))

Anomalies relatives aux installations particulières :

- ☐ Appareils d'utilisation situés dans des parties communes et alimentés depuis la partie privative ou inversement.
- ☐ Piscine privée, ou bassin de fontaine

Informations complémentaires :

- ☐ Socles de prise de courant, dispositif à courant différentiel résiduel à haute sensibilité

Domaines	Informations complémentaires
IC. Socles de prise de courant, dispositif à courant différentiel résiduel à haute sensibilité	L'ensemble de l'installation électrique est protégé par au moins un dispositif différentiel à haute sensibilité ≤ 30 mA
	L'ensemble des socles de prise de courant est du type à obturateur
	L'ensemble des socles de prise de courant possède un puits de 15 mm.

6. – Avertissement particulier

Points de contrôle n'ayant pu être vérifiés

Domaines	Points de contrôle
Néant	-

Parties du bien (pièces et emplacements) n'ayant pu être visitées et justification :

Néant

7. – Conclusion relative à l'évaluation des risques relevant du devoir de conseil de professionnel

Néant

Nota : Le présent rapport est établi par une personne dont les compétences sont certifiées par LCP, 23 bis rue Thomas Edison 33610 CANEJAN -

Dates de visite et d'établissement de l'état :
Visite effectuée le : **12/06/2025**
Etat rédigé à **AUDENGE**, le **12/06/2025**

Par : GABORIT Gilles



Signature du représentant :

8. – Explications détaillées relatives aux risques encourus

Objectif des dispositions et description des risques encourus
Appareil général de commande et de protection : Cet appareil, accessible à l'intérieur du logement, permet d'interrompre, en cas d'urgence, en un lieu unique, connu et accessible, la totalité de la fourniture de l'alimentation électrique. Son absence, son inaccessibilité ou un appareil inadapté ne permet pas d'assurer cette fonction de coupure en cas de danger (risque d'électrisation, voire d'électrocution), d'incendie ou d'intervention sur l'installation électrique.
Protection différentielle à l'origine de l'installation : Ce dispositif permet de protéger les personnes contre les risques de choc électrique lors d'un défaut d'isolement sur un matériel électrique. Son absence ou son mauvais fonctionnement peut être la cause d'une électrisation, voire d'une électrocution.
Prise de terre et installation de mise à la terre : Ces éléments permettent, lors d'un défaut d'isolement sur un matériel électrique, de dévier à la terre le courant de défaut dangereux qui en résulte. L'absence de ces éléments ou leur inexistence partielle peut être la cause d'une électrisation, voire d'une électrocution.
Protection contre les surintensités : Les disjoncteurs divisionnaires ou coupe-circuits à cartouche fusible, à l'origine de chaque circuit, permettent de protéger les conducteurs et câbles électriques contre les échauffements anormaux dus aux surcharges ou courts-circuits. L'absence de ces dispositifs de protection ou leur calibre trop élevé peut être à l'origine d'incendies.
Liaison équipotentielle dans les locaux contenant une baignoire ou une douche : Elle permet d'éviter, lors d'un défaut, que le corps humain ne soit traversé par un courant électrique dangereux. Son absence privilégie, en cas de défaut, l'écoulement du courant électrique par le corps humain, ce qui peut être la cause d'une électrisation, voire d'une électrocution.
Règles liées aux zones dans les locaux contenant une baignoire ou une douche : Les règles de mise en œuvre de l'installation électrique à l'intérieur de tels locaux permettent de limiter le risque de chocs électriques, du fait de la réduction de la résistance électrique du corps humain lorsque celui-ci est mouillé ou immergé. Le non-respect de celles-ci peut être la cause d'une électrisation, voire d'une électrocution.
Matériels électriques présentant des risques de contact direct : Les matériels électriques dont des parties nues sous tension sont accessibles (matériels électriques anciens, fils électriques dénudés, bornes de connexion non placées dans une boîte équipée d'un couvercle, matériels électriques cassés...) présentent d'importants risques d'électrisation, voire d'électrocution.
Matériels électriques vétustes ou inadaptés à l'usage : Ces matériels électriques, lorsqu'ils sont trop anciens, n'assurent pas une protection satisfaisante contre l'accès aux parties nues sous tension ou ne possèdent plus un niveau d'isolement suffisant. Lorsqu'ils ne sont pas adaptés à l'usage que l'on veut en faire, ils deviennent très dangereux lors de leur utilisation. Dans les deux cas, ces matériels présentent d'importants risques d'électrisation, voire d'électrocution.
Appareils d'utilisation situés dans des parties communes et alimentés depuis les parties privatives : Lorsque l'installation électrique issue de la partie privative n'est pas mise en œuvre correctement, le contact d'une personne avec la masse d'un matériel électrique en défaut ou une partie active sous tension peut être la cause d'électrisation, voire d'électrocution.
Piscine privée ou bassin de fontaine : Les règles de mise en œuvre de l'installation électrique et des équipements associés à la piscine ou au bassin de fontaine permettent de limiter le risque de chocs électriques, du fait de la réduction de la résistance électrique du corps humain lorsque celui-ci est mouillé ou immergé. Le non-respect de celles-ci peut être la cause d'une électrisation, voire d'une électrocution.

Informations complémentaires

Objectif des dispositions et description des risques encourus
Dispositif(s) différentiel(s) à haute sensibilité protégeant l'ensemble de l'installation électrique : L'objectif est d'assurer rapidement la coupure du courant de l'installation électrique ou du circuit concerné, dès l'apparition d'un courant de défaut même de faible valeur. C'est le cas notamment lors de la défaillance occasionnelle (telle que l'usure normale ou anormale des matériels, l'imprudence ou le défaut d'entretien, la rupture du conducteur de mise à la terre d'un matériel électrique) des mesures classiques de protection contre les risques d'électrisation, voire d'électrocution.
Socles de prise de courant de type à obturateurs : Socles de prise de courant de type à obturateurs : l'objectif est d'éviter l'introduction, en particulier par un enfant, d'un objet dans une alvéole d'un socle de prise de courant sous tension pouvant entraîner des brûlures graves et/ ou l'électrisation, voire l'électrocution.
Socles de prise de courant de type à puits : La présence d'un puits au niveau d'un socle de prise de courant évite le risque d'électrisation, voire d'électrocution, au moment de l'introduction des fiche mâles non isolées d'un cordon d'alimentation.

Règles élémentaires de sécurité et d'usage à respecter (liste non exhaustive)

L'électricité constitue un danger invisible, inodore et silencieux et c'est pourquoi il faut être vigilant quant aux risques qu'elle occasionne (incendie, électrisation, électrocution). Restez toujours attentif à votre installation électrique, vérifiez qu'elle soit et reste en bon état.

Pour limiter les risques, il existe des moyens de prévention simples :

- Ne jamais manipuler une prise ou un fil électrique avec des mains humides
- Ne jamais tirer sur un fil électrique pour le débrancher
- Débrancher un appareil électrique avant de le nettoyer
- Ne jamais toucher les fiches métalliques d'une prise de courant
- Ne jamais manipuler un objet électrique sur un sol humide ou mouillé

Etat des Risques et Pollutions

En application des articles L125-5 à 7 et R125-26 du code de l'environnement.

Commande n° 10151577

Date de réalisation : 12 juin 2025 (Valable 6 mois)
Selon les informations mises à disposition par arrêté préfectoral :
N° 33-2019-07-23-004 du 23 juillet 2019, modifié le 31 mars 2022.

Références du bien

Adresse du bien
4 Imp. des Salines
33980 Audenge

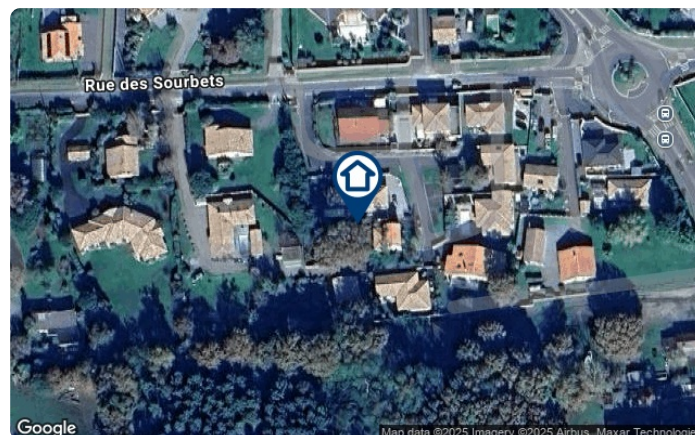
Référence(s) cadastrale(s):
Information demandée, non communiquée

ERP établi à l'adresse / aux coordonnées géographiques.

Longitude: -1.00022
Latitude: 44.67180

Vendeur
J2503180057 91 / 230102 CEGC/XXXXXXXXXX s/c AHBL
Avocats

Acquéreur
-



Synthèses

A ce jour, la commune est soumise à l'obligation d'Information Acquéreur Locataire (IAL). Une déclaration de sinistre indemnisé est nécessaire.

Etat des Risques et Pollutions (ERP)						
Votre commune				Votre immeuble		
Type	Nature du risque	Etat de la procédure	Date	Concerné	Travaux	Réf.
PPRn	Feu de forêt	prescrit	01/02/2007	oui	non	p.6
PPRn	Inondation Par submersion marine	approuvé	19/04/2019	non	non	p.6
PPRn	Inondation Submersion marine (changement...	approuvé	19/04/2019	non	non	p.7
Périmètre d'application d'une Obligation Légale de Débroussaillage				oui	-	p.8
Zonage de sismicité : 1 - Très faible ⁽¹⁾				non	-	-

Etat des Risques et Pollutions (ERP)						
Votre commune				Votre immeuble		
Type	Nature du risque	Etat de la procédure	Date	Concerné	Travaux	Réf.
Zonage du potentiel radon : 1 - Faible ⁽²⁾				non	-	-
Commune non concernée par la démarche d'étude du risque lié au recul du trait de côte.						

Etat des risques approfondi (Synthèse Risque Argile / ENSA / ERPS)	Concerné	Détails
Zonage du retrait-gonflement des argiles	Oui	Aléa Moyen
Plan d'Exposition au Bruit ⁽³⁾	Non	-
Basias, Basol, Icpe	Non	0 site * à - de 500 mètres

* Ce chiffre ne comprend pas les sites non localisés de la commune.







(1) Zonage sismique de la France d'après l'annexe des articles R563-1 à 8 du Code de l'Environnement modifiés par les Décrets n°2010-1254 et n°2010-1255 du 22 octobre 2010 ainsi que par l'Arrêté du 22 octobre 2010 (nouvelles règles de construction parasismique - EUROCODE 8).

(2) Situation de l'immeuble au regard des zones à potentiel radon du territoire français définies à l'article R.1333-29 du code de la santé publique modifié par le Décret n°2018-434 du 4 juin 2018, délimitées par l'Arrêté interministériel du 27 juin 2018.

(3) Information cartographique consultable en mairie et en ligne à l'adresse suivante : <https://www.geoportail.gouv.fr/donnees/plan-dexposition-au-bruit-peb>

Attention, les informations contenues dans le second tableau de synthèse ci-dessus sont données à titre informatif. Pour plus de détails vous pouvez commander un Etat des risques approfondi.

Attention, les informations contenues dans ce tableau de synthèse sont données à titre informatif et ne sont pas détaillées dans ce document.

Etat des risques complémentaires (Géorisques)			
Risques		Concerné	Détails
 Inondation	TRI : Territoire à Risque important d'Inondation	Oui	Présence d'un TRI sur la commune sans plus d'informations sur l'exposition du bien.
	AZI : Atlas des Zones Inondables	Non	-
	PAPI : Programmes d'actions de Prévention des Inondations	Oui	Présence d'un PAPI sur la commune sans plus d'informations sur l'exposition du bien.
	Remontées de nappes	Oui	Zones potentiellement sujettes aux inondations de cave, fiabilité FORTE (dans un rayon de 500 mètres).
 Installation nucléaire		Non	-
 Mouvement de terrain		Non	-
 Pollution des sols, des eaux ou de l'air	BASOL : Sites pollués ou potentiellement pollués	Non	-
	BASIAS : Sites industriels et activités de service	Non	-
	ICPE : Installations industrielles	Non	-
 Cavités souterraines		Non	-
 Canalisation TMD		Oui	Le bien se situe dans une zone tampon de 1000 mètres autour d'une canalisation.


Source des données : <https://www.georisques.gouv.fr/>

Sommaire

Synthèses	1
Formulaire récapitulatif	5
Localisation sur cartographie des risques	6
Obligations Légales de Débroussaillage	8
Déclaration de sinistres indemnisés	9
Argiles - Information relative aux travaux non réalisés	11
Prescriptions de travaux, Documents de référence, Conclusions	12
Annexes	13

État des Risques et Pollutions

Cet état, à remplir par le vendeur ou le bailleur, est destiné à être joint en annexe d'un contrat de vente ou de location d'un bien immobilier et à être remis, dès la première visite, au potentiel acquéreur par le vendeur ou au potentiel locataire par le bailleur. Il doit dater de moins de 6 mois et être actualisé, si nécessaire, lors de l'établissement de la promesse de vente, du contrat préliminaire, de l'acte authentique ou du contrat de bail.

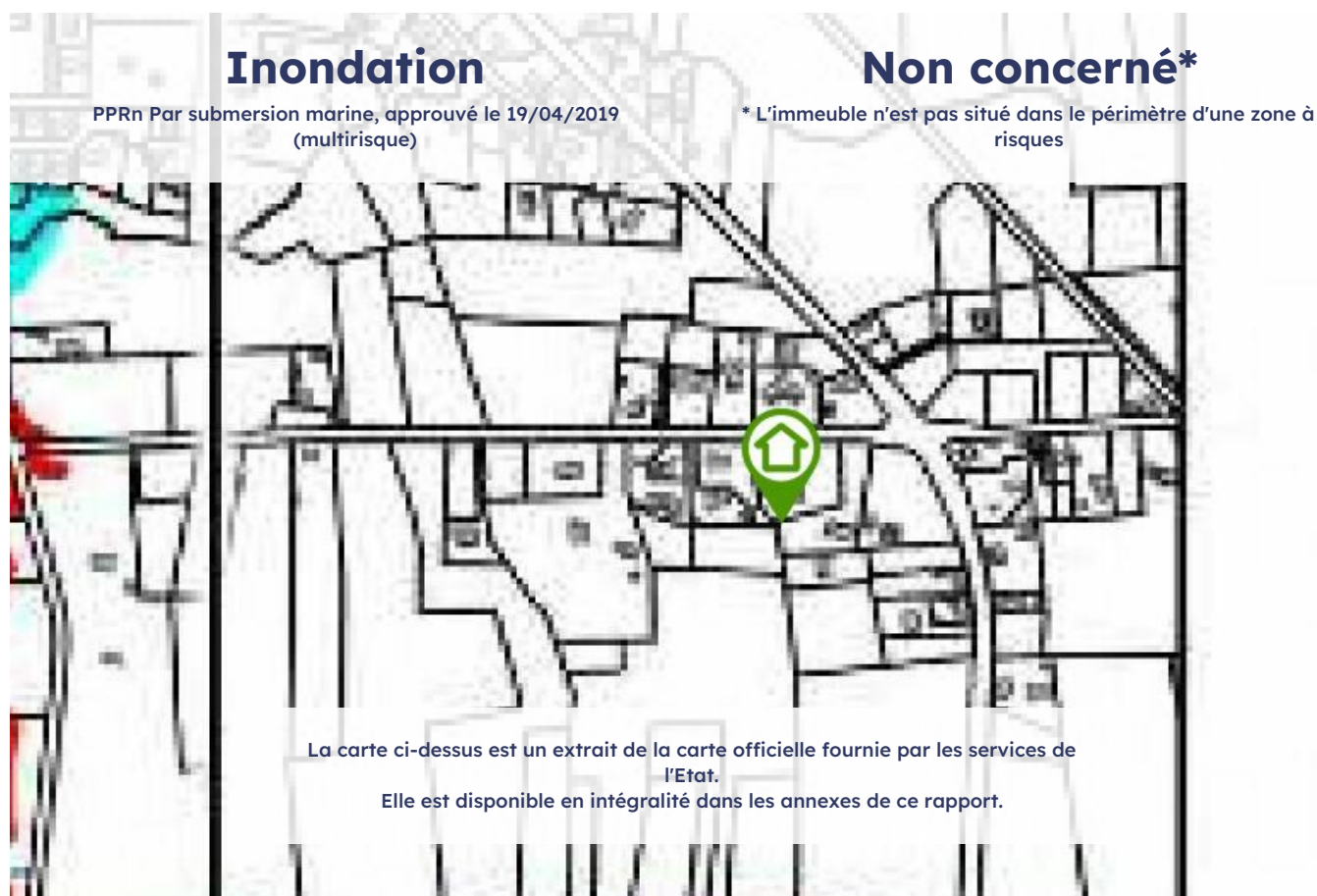
Situation du bien immobilier (bâti ou non bâti)		Document réalisé le : 12/06/2025			
4 Imp. des Salines					
33980 Audenge					
Situation de l'immeuble au regard de plans de prévention des risques naturels [PPRn]					
L'immeuble est situé dans le périmètre d'un PPRn	prescrit	oui <input checked="" type="checkbox"/>	non <input type="checkbox"/>		
L'immeuble est situé dans le périmètre d'un PPRn	appliqué par anticipation	oui <input type="checkbox"/>	non <input checked="" type="checkbox"/>		
L'immeuble est situé dans le périmètre d'un PPRn	approuvé	oui <input type="checkbox"/>	non <input checked="" type="checkbox"/>		
Les risques naturels pris en compte sont liés à :		(les risques grisés ne font pas l'objet d'une procédure PPR sur la commune)			
Inondation <input type="checkbox"/>	Crue torrentielle <input type="checkbox"/>	Remontée de nappe <input type="checkbox"/>	Submersion marine <input type="checkbox"/>	Avalanche <input type="checkbox"/>	
Mouvement de terrain <input type="checkbox"/>	Mvt terrain-Sécheresse <input type="checkbox"/>	Séisme <input type="checkbox"/>	Cyclone <input type="checkbox"/>	Eruption volcanique <input type="checkbox"/>	
Feu de forêt <input checked="" type="checkbox"/>	autre <input type="checkbox"/>	<input type="text"/>			
L'immeuble est concerné par des prescriptions de travaux dans le règlement du ou des PPRn		oui <input type="checkbox"/>	non <input checked="" type="checkbox"/>		
si oui, les travaux prescrits par le règlement du PPR naturel ont été réalisés		oui <input type="checkbox"/>	non <input type="checkbox"/>		
Situation de l'immeuble au regard de plans de prévention des risques miniers [PPRm]					
L'immeuble est situé dans le périmètre d'un PPRm	prescrit	oui <input type="checkbox"/>	non <input checked="" type="checkbox"/>		
L'immeuble est situé dans le périmètre d'un PPRm	appliqué par anticipation	oui <input type="checkbox"/>	non <input checked="" type="checkbox"/>		
L'immeuble est situé dans le périmètre d'un PPRm	approuvé	oui <input type="checkbox"/>	non <input checked="" type="checkbox"/>		
Les risques miniers pris en compte sont liés à :		(les risques grisés ne font pas l'objet d'une procédure PPR sur la commune)			
Risque miniers <input type="checkbox"/>	Affaissement <input type="checkbox"/>	Effondrement <input type="checkbox"/>	Tassement <input type="checkbox"/>	Emission de gaz <input type="checkbox"/>	
Pollution des sols <input type="checkbox"/>	Pollution des eaux <input type="checkbox"/>	autre <input type="checkbox"/>	<input type="text"/>		
L'immeuble est concerné par des prescriptions de travaux dans le règlement du ou des PPRm		oui <input type="checkbox"/>	non <input checked="" type="checkbox"/>		
si oui, les travaux prescrits par le règlement du PPR miniers ont été réalisés		oui <input type="checkbox"/>	non <input type="checkbox"/>		
Situation de l'immeuble au regard de plans de prévention des risques technologiques [PPRT]					
L'immeuble est situé dans le périmètre d'un PPRT	approuvé	oui <input type="checkbox"/>	non <input checked="" type="checkbox"/>		
L'immeuble est situé dans le périmètre d'un PPRT	prescrit	oui <input type="checkbox"/>	non <input checked="" type="checkbox"/>		
Les risques technologiques pris en compte sont liés à :		(les risques grisés ne font pas l'objet d'une procédure PPR sur la commune)			
Risque Industriel <input type="checkbox"/>	Effet thermique <input type="checkbox"/>	Effet de surpression <input type="checkbox"/>	Effet toxique <input type="checkbox"/>	Projection <input type="checkbox"/>	
L'immeuble est situé en secteur d'expropriation ou de délaissement		oui <input type="checkbox"/>	non <input checked="" type="checkbox"/>		
L'immeuble est situé en zone de prescription		oui <input type="checkbox"/>	non <input checked="" type="checkbox"/>		
Si la transaction concerne un logement, les travaux prescrits ont été réalisés		oui <input type="checkbox"/>	non <input type="checkbox"/>		
Si la transaction ne concerne pas un logement, l'information sur le type de risques auxquels l'immeuble est exposé ainsi que leur gravité, probabilité et cinétique, est jointe à l'acte de vente ou au contrat de location*		oui <input type="checkbox"/>	non <input type="checkbox"/>		
*Information à compléter par le vendeur / bailleur, disponible auprès de la Préfecture					
Situation de l'immeuble au regard du zonage sismique réglementaire					
L'immeuble est situé dans une zone de sismicité classée en :	zone 1 <input checked="" type="checkbox"/>	zone 2 <input type="checkbox"/>	zone 3 <input type="checkbox"/>	zone 4 <input type="checkbox"/>	zone 5 <input type="checkbox"/>
	Très faible	Faible	Modérée	Moyenne	Forte
Situation de l'immeuble au regard du zonage réglementaire à potentiel radon					
L'immeuble se situe dans une zone à potentiel radon :	zone 1 <input checked="" type="checkbox"/>	zone 2 <input type="checkbox"/>	zone 3 <input type="checkbox"/>		
	Faible	Faible avec facteur de transfert	Significatif		
Information relative aux sinistres indemnisés par l'assurance suite à une catastrophe N/M/T (catastrophe naturelle, minière ou technologique)					
L'immeuble a donné lieu au versement d'une indemnité à la suite d'une catastrophe N/M/T*	oui <input type="checkbox"/>	non <input type="checkbox"/>			
*Information à compléter par le vendeur / bailleur					
Information relative à la pollution des sols					
L'immeuble est situé dans un Secteur d'Information sur les Sols (SIS)	oui <input type="checkbox"/>	non <input checked="" type="checkbox"/>			
Aucun SIS ne concerne cette commune à ce jour					
Situation de l'immeuble au regard du recul du trait de côte (RTC)					
L'immeuble est situé sur une commune concernée par le recul du trait de côte et listée par décret	oui <input type="checkbox"/>	non <input checked="" type="checkbox"/>			
L'immeuble est situé dans une zone exposée au recul du trait de côte identifiée par un document d'urbanisme :	oui, à horizon d'exposition de 0 à 30 ans <input type="checkbox"/> oui, à horizon d'exposition de 30 à 100 ans <input type="checkbox"/> non <input type="checkbox"/> zonage indisponible <input type="checkbox"/>				
L'immeuble est concerné par des prescriptions applicables à cette zone	oui <input type="checkbox"/>	non <input type="checkbox"/>			
L'immeuble est concerné par une obligation de démolition et de remise en état à réaliser	oui <input type="checkbox"/>	non <input type="checkbox"/>			
*Information à compléter par le vendeur / bailleur					
Situation de l'immeuble au regard de l'obligation légale de débroussaillage (OLD)					
L'immeuble se situe dans un périmètre d'application d'une Obligation Légale de Débroussaillage	oui <input checked="" type="checkbox"/>	non <input type="checkbox"/>			
L'immeuble est concerné par une obligation légale de débroussailler*	oui <input type="checkbox"/>	non <input type="checkbox"/>			
*Information à compléter par le vendeur / bailleur					
Parties concernées					
Vendeur	J2503180057 91 / 230102 CEGC  s/c AHBL Avocats	à	<input type="text"/>	le	<input type="text"/>
Acquéreur	-	à	<input type="text"/>	le	<input type="text"/>
Attention ! S'ils n'impliquent pas d'obligation ou d'interdiction réglementaire particulière, les aléas connus ou prévisibles qui peuvent être signalés dans les divers documents d'information préventive et concerner le bien immobilier, ne sont pas mentionnés par cet état.					

Feu de forêt

PPRn Feu de forêt, prescrit le 01/02/2007

Concerné*

* Aucune cartographie n'est disponible pour ce PPR.
Par conséquent, l'intégralité du territoire communal est considérée comme concernée.



Inondation

PPRn Submersion marine (changement climatique),
approuvé le 19/04/2019 (multirisque)

Non concerné*

* L'immeuble n'est pas situé dans le périmètre d'une zone à
risques

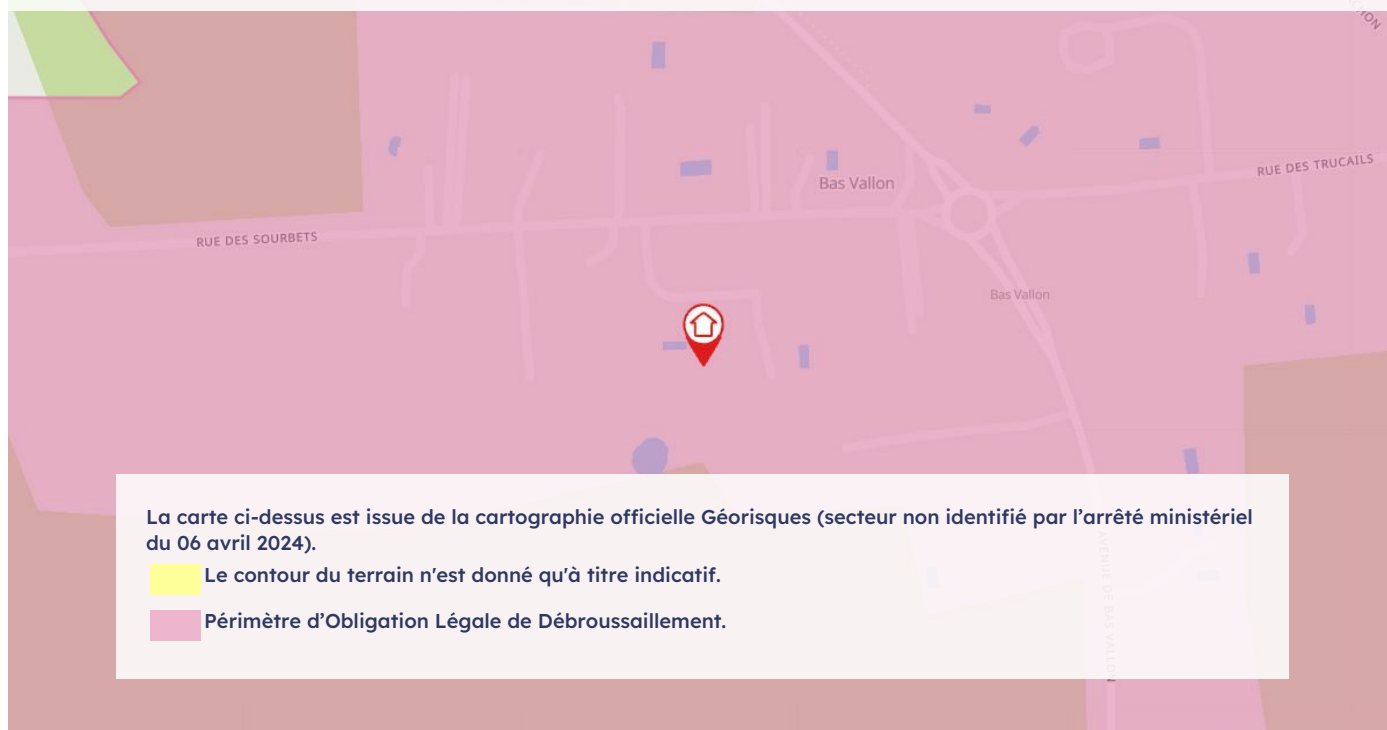


La carte ci-dessus est un extrait de la carte officielle fournie par les services de
l'Etat.
Elle est disponible en intégralité dans les annexes de ce rapport.

Obligations Légales de Débroussaillage

Concerné *

* Le bien se situe dans le périmètre d'application d'une obligation légale de débroussaillage.



Effectivité des Obligations Légales de Débroussaillage

Le bien doit effectivement être débroussaillé s'il se situe dans un **périmètre soumis à des Obligations Légales de Débroussaillage** et s'il remplit l'une ou l'autre des conditions suivantes (cf. [article L.134-6](#) du Code forestier) :

- Il se situe aux abords :
 - d'une construction, un chantier ou toute autre installation ;
 - d'une voie privée donnant accès à une construction, un chantier ou toute autre installation ;
- Il se situe dans :
 - une zone urbaine d'un PLU, une zone constructible d'une carte communale ou une partie actuellement urbanisée d'une commune soumise au RNU ;
 - une Zone d'Aménagement Concerté, une Association Foncière Urbaine ou un lotissement ;
- Il accueille
 - des résidences démontables constituant l'habitat permanent de leurs utilisateurs ou des résidences mobiles ;
 - un camping ou un parc résidentiel destiné à l'accueil d'habitations légères de loisirs ;
 - une installation classée pour la protection de l'environnement.

Déclaration de sinistres indemnisés

en application des articles L 125-5 et R125-26 du Code de l'environnement

Si, à votre connaissance, l'immeuble a fait l'objet d'une indemnisation suite à des dommages consécutifs à des événements ayant eu pour conséquence la publication d'un arrêté de catastrophe naturelle, cochez ci-dessous la case correspondante dans la colonne "Indemnisé".

Arrêtés CATNAT sur la commune

Risque	Début	Fin	JO	Indemnisé
Par remontées de nappes phréatiques	01/03/2024	31/03/2024	06/02/2025	<input type="checkbox"/>
Marée de tempête	27/10/2023	27/10/2023	07/04/2024	<input type="checkbox"/>
Par une crue (débordement de cours d'eau) - Par ruissellement et coulée de boue	06/06/2023	06/06/2023	20/10/2023	<input type="checkbox"/>
Sécheresse et réhydratation - Tassements différentiels	01/04/2022	31/12/2022	03/05/2023	<input type="checkbox"/>
Par une crue (débordement de cours d'eau) - Par ruissellement et coulée de boue	09/05/2020	11/05/2020	10/07/2020	<input type="checkbox"/>
Par ruissellement et coulée de boue - Marée de tempête	02/03/2018	02/03/2018	22/06/2018	<input type="checkbox"/>
Par submersion marine	27/02/2010	28/02/2010	13/03/2010	<input type="checkbox"/>
Par une crue (débordement de cours d'eau) - Par ruissellement et coulée de boue Par submersion marine	24/01/2009	27/01/2009	29/01/2009	<input type="checkbox"/>
Sécheresse et réhydratation - Tassements différentiels	01/07/2003	30/09/2003	13/12/2005	<input type="checkbox"/>
Par submersion marine - Glissement de terrain	25/12/1999	29/12/1999	30/12/1999	<input type="checkbox"/>
Par une crue (débordement de cours d'eau) - Par ruissellement et coulée de boue	08/12/1982	31/12/1982	13/01/1983	<input type="checkbox"/>
Tempête (vent)	06/11/1982	10/11/1982	02/12/1982	<input type="checkbox"/>

Pour en savoir plus, chacun peut consulter en préfecture ou en mairie, le dossier départemental sur les risques majeurs, le document d'information communal sur les risques majeurs et, sur internet, le portail dédié à la prévention des risques majeurs : <https://www.georisques.gouv.fr/>

Préfecture : Bordeaux - Gironde

Commune : Audenge

Adresse de l'immeuble

4 Imp. des Salines
33980 Audenge

France

Établi le :

Acquéreur :

-

Vendeur :

J2503180057 91 / 230102 CEGC [REDACTED] s/c
AHBL Avocats

Argiles - Information relative aux travaux non réalisés

Conformément aux dispositions de l'article R125-24 du Code de l'environnement pris en son dernier alinéa :

« En cas de vente du bien assuré et lorsqu'il dispose du rapport d'expertise qui lui a été communiqué par l'assureur conformément à l'article L. 125-2 du code des assurances, le vendeur joint à l'état des risques la liste des travaux permettant un arrêt des désordres existants non réalisés bien qu'ayant été indemnisés ou ouvrant droit à une indemnisation et qui sont consécutifs à des dommages matériels directs causés par le phénomène naturel de mouvements de terrain différentiels consécutifs à la sécheresse et à la réhydratation des sols survenus pendant la période au cours de laquelle il a été propriétaire du bien ».

	Oui	Non
L'immeuble présente des désordres répondant aux critères énoncés dans l'article ci-dessus reproduit.	<input type="checkbox"/>	<input type="checkbox"/>

Le vendeur doit joindre à l'état des risques la liste des travaux non encore réalisés permettant un arrêt de ces désordres.

Prescriptions de travaux

Aucun

Documents de référence

Aucun

Conclusions

L'Etat des Risques en date du 12/06/2025 fait apparaître que la commune dans laquelle se trouve le bien fait l'objet d'un arrêté préfectoral n°33-2019-07-23-004 en date du 23/07/2019, modifié le 31/03/2022 en matière d'obligation d'Information Acquéreur Locataire sur les Risques Naturels, Miniers et Technologiques.

Selon les informations mises à disposition dans le Dossier Communal d'Information, le BIEN est ainsi concerné par :

- Le risque Feu de forêt et par le PPRn Feu de forêt prescrit le 01/02/2007.
A ce jour, aucun règlement ne permet de statuer sur la présence ou non de prescriptions de travaux pour ce PPR.
- L'Obligation Légale de Débroussaillage, conformément à l'arrêté en date du 6 février 2024 classant les bois et forêts exposés au risque d'incendie au titre des articles L. 132-1 et L. 133-1 du code forestier (AGRT2401596A), ainsi qu'aux données issues de la plateforme Géorisques

Sommaire des annexes

Arrêté Préfectoral départemental n° 33-2019-07-23-004 du 23 juillet 2019, modifié le 31 mars 2022

Cartographies :

- Cartographie réglementaire du PPRn multirisque, approuvé le 19/04/2019
- Cartographie réglementaire du PPRn multirisque, approuvé le 19/04/2019
- Fiche d'information des acquéreurs et des locataires sur la sismicité
- Cartographie réglementaire de la sismicité
- Fiche d'information des acquéreurs et des locataires sur le risque radon
- Fiche d'information des acquéreurs et des locataires sur l'obligation légale de débroussaillage

À titre indicatif, ces pièces sont jointes au présent rapport.



PRÉFÈTE DE LA GIRONDE

Direction départementale
des territoires et de la mer
de la Gironde
Service Risques et Gestion de Crise
Unité Plans de Prévention des Risques
Naturels Terrestres et Technologiques

Bordeaux, le 23 JUIL. 2019

ARRÊTÉ DU 23 juillet 2019

**MODIFIANT LA LISTE DES COMMUNES CONCERNÉES PAR L'INFORMATION
DES ACQUÉREURS ET DES LOCATAIRES DE BIENS IMMOBILIERS SUR
LES RISQUES NATURELS, MINIERS ET TECHNOLOGIQUES MAJEURS**

**LA PRÉFÈTE DE LA GIRONDE,
OFFICIER DE LA LÉGION D'HONNEUR,
OFFICIER DE L'ORDRE NATIONAL DU MÉRITE,**

VU le code général des collectivités territoriales ;

VU le code de l'environnement et notamment ses articles L.125-2 à L.125-7, articles R.125-23 à R.125-27 et R.563-1 à R.563-8 ;

VU la loi n°2003-699 du 30 juillet 2003 relative à la prévention des risques technologiques et naturels et à la réparation des dommages ;

VU le code de la construction et de l'habitation, notamment ses articles L.271-4 et L.271-5 ;

VU l'arrêté ministériel du 9 février 2005 relatif à l'affichage des consignes de sécurité devant être portées à la connaissance du public ;

VU le décret n° 2010-1254 du 22 octobre 2010 relatif à la prévention du risque sismique ;

VU le décret n° 2010-1255 du 22 octobre 2010 portant délimitation des zones de sismicité du territoire français ;

VU le décret n° 2015-1353 du 26 octobre 2015 relatif aux secteurs d'information sur les sols prévus par l'article L. 125-6 du code de l'environnement et portant diverses dispositions sur la pollution des sols et les risques miniers ;

Cité Administrative – B.P. 90 – 33090 BORDEAUX CEDEX

VU l'arrêté préfectoral en date du 21 février 2019 portant sur la localisation de secteurs d'information sur les sols (SIS) sur les communautés de communes de Bordeaux Métropole, du Bazadais, de Blaye, Convergence Garonne, du Créonnais, Médoc Atlantique, Médoc Estuaire, du Sud Gironde, Castillon Pujols, des Coteaux Bordelais, de l'Estuaire, du Fronsadais, du Grand Cubzaguais, du Grand Saint Emilionnais, Jalle Eau Bourde, Lattitude Nord Gironde, Medoc Coeur presque Ile, Médullienne, de Montesquieu, du Pays Foyen, des Portes entre Deux Mers, du Réolais en Sud Gironde, Rurales de l'Entre Deux Mers, du Secteur Saint Loubès, du Val de l'Eyre, ainsi que sur les communautés d'agglomération du Libournais, du Bassin d'Arcachon Nord et du Bassin d'Arcachon Sud ;

VU l'arrêté interministériel du 27 juin 2018 portant délimitation des zones à potentiel radon du territoire français ;

VU l'arrêté préfectoral n°2015-108 du 11 décembre 2015 portant création de la commune nouvelle «Val de Virvée» issue de la fusion des communes de Aubie et Espessas, de Saint-Antoine et de Salignac ;

VU l'arrêté préfectoral n°33-2016-08-01-001 du 01 août 2016 portant création de la commune nouvelle «Castets et Castillon» issue de la fusion des communes de Castets-en-Dorthe et de Castillon-de-castets ;

VU l'arrêté préfectoral n°33-2016-11-17-001 du 17 novembre 2017 portant création de la commune nouvelle «Margaux-Cantenac» issue de la fusion des communes de Margaux et de Cantenac ;

VU l'arrêté préfectoral n°33-2018-10-01-007 du 01 octobre 2018 portant création de la commune nouvelle «Blaignan-Prignac» issue de la fusion des communes de Blaignan et de Prignac en Médoc ;

VU l'arrêté préfectoral n°33-2018-10-01-008 du 01 octobre 2018 portant création de la commune nouvelle «Val de Livenne» issue de la fusion des communes de Marcillac et de Saint-Caprais-de-Blaye ;

VU l'arrêté préfectoral n°33-2018-10-01-009 du 01 octobre 2018 portant création de la commune nouvelle «Porte de Benauges» issue de la fusion des communes d'Arbis et de Cantois ;

VU l'arrêté préfectoral du 29 octobre 2012, et son annexe, fixant la liste des communes concernées par l'obligation d'information des acquéreurs et des locataires de biens immobiliers sur les risques naturels et technologiques majeurs ;

Considérant que la liste des communes concernées par l'information des acquéreurs et des locataires de biens immobiliers sur les risques naturels et technologiques majeurs doit faire l'objet d'une mise à jour suite à la fusion de plusieurs communes ;

Considérant que la prise en compte des zones à potentiel radon et les secteurs d'information sur les sols modifie la liste des communes concernées par l'information des acquéreurs et des locataires de biens immobiliers sur les risques naturels et technologiques majeurs ;

Sur proposition du Directeur départemental des territoires et de la mer de la Gironde.

ARRÊTE

Article 1 :

Le présent arrêté abroge l'arrêté préfectoral fixant la liste des communes concernées par l'obligation d'information des acquéreurs et des locataires de biens immobiliers sur les risques naturels et technologiques majeurs dans le département de la Gironde du 29 octobre 2012.

Cité Administrative – B.P. 90 – 33090 BORDEAUX CEDEX

Article 2 :

Dans le département de la Gironde, la liste des communes pour lesquelles s'applique l'obligation de joindre un état des risques naturels, miniers et technologiques à tout contrat de vente ou de location, est la suivante :
ABZAC, AMBARES et LAGRAVE, AMBES, ANDERNOS les BAINS, ANGLADE, ARBANATS, ARCACHON, ARCINS, ARES, ARSAC, ARTIGUES PRES BORDEAUX, Les ARTIGUES de LUSSAC, ARVEYRES, ASQUES, AUDENGE, AVENSAN, AYGUEMORTES les GRAVES, BAGAS, BARIE, BARON, BARSAC, BASSANNE, BASSENS, BAURECH, BAYAS, BAYON SUR GIRONDE, BEAUTIRAN, BEGADAN, BEGLES, BEGUEY, BELIN-, BELIET, BERSON, BEYCHAC ET CAILLAU, BIGANOS, Les BILLAUX, BLAIGNAC, BLAIGNAN- PRIGNAC, BLANQUEFORT, BLAYE, BLESIGNAC, BONNETAN, BONZAC, BORDEAUX, BOULIAC, BOURDELLES, BOURG, Le BOUSCAT, BRANNE, BRAUD et SAINT LOUIS, La BREDE, BRUGES, CABANAC et VILLAGRAINS, CABARA, CADARSAC, CADAUJAC, CADILLAC, CADILLAC en FRONSADAIS, CAMARSAC, CAMBES, CAMBLANES et MEYNAC, CAMIAC et SAINT DENIS, CAMIRAN, CAMPS SUR L'ISLE, CAMPUGNAN, CANEJAN, CAPIAN, CAPTIEUX, CARBON BLANC, CARCANS, CARIGNAN de BORDEAUX, CARS, CARTELEGUE, CASSEUIL, CASTELNAU de MEDOC, CASTETS et CASTILLON, CASTILLON la BATAILLE, CASTRES-GIRONDE, CAUDROT, CAVIGNAC, CENAC, CENON, CERONS, CESTAS, CEZAC, CHAMADELLE, CISSAC – MEDOC, CIVRAC de BLAYE, CIVRAC sur DORDOGNE, CIVRAC en MEDOC, COMPS, COUQUEQUES, COURS DE MONSEGUR, COUTRAS, COUTURES, CREON, CROIGNON, CUBNEZAI, CUBZAC LES PONTS, CURSAN, CUSSAC FORT MEDOC, DAIGNAC, DARDENAC, DIEULIVOL, DONNEZAC, Les EGLISOTTES et CHALAURES, ESPIET, Les ESSEINTES, ETAULIERS, EYNESSE, EYRANS, EYSINES, FALEYRAS, FARGUES SAINT HILAIRE, Le FIEU, FLAUJAGUES, FLOIRAC, FLOUDES, FONTET, FOURS, FRONSAC, GAILLAN en MEDOC, GALGON, GAURIAC, GAURIAGUET, GENERAC, GENISSAC, GIRONDE SUR DROPT, GOURS, GRADIGNAN, GRAYAN et L'HOPITAL, GREZILLAC, GUILLAC, GUILLOS, GUÎTRES, GUJAN-MESTRAS, Le HAILLAN, HAUX, HOSTENS, HOURTIN, HURE, ISLE SAINT GEORGES, IZON, JAU-, DIGNAC et LOIRAC, JUILLAC, LABARDE, LACANAU, LAGORCE, LALANDE DE POMEROL, LAMARQUE, LAMOTHE LANDERRON, La LANDE DE FRONSAC, LANDERROUET SUR SEGUR, LANGOIRAN, LANGON, LANSAC, LANTON, LAPOUYADE, LARUSCADE, LATRESNE, LE GE CAP FERRET, LEOGEATS, LEOGNAN, LESPARRE MEDOC, LESTIAC SUR GARONNE, LIBOURNE, LIGNAN de BORDEAUX, LORMONT, LOUBENS, LOUPES, LOUPIAC, LOUPIAC de la REOLE, LUDON-MEDOC, LUGAIGNAC, LUGON et l'ILE du CARNEY, LUSSAC, MACAU, MADIRAC, MARANSIN, MARCENAI, MARGAUX-CANTENAC, MARIONS, MARSAS, MARTIGNAS SUR JALLE, MARTILLAC, MAZION, MERIGNAC, MESTERRIEUX, MIOS, MOMBRIER, MONGAUZY, MONSEGUR, MONTAGNE, MONTAGUODIN, MONTUSSAN, MORIZES, MOUILLAC, MOULIETS et VILLEMARTIN, MOULIS en MEDOC, MOULON, NAUJAC SUR MER, NEAC, NERIGEAN, NEUFFONS, ORDONNAC, PAILLET, PAREMPUYRE, PAUILLAC, Les PEINTURES, PELLEGRUE, PERISSAC, PESSAC, PESSAC SUR DORDOGNE, PETIT PALAIS et CORNEMPS, PEUJARD, LE PIAN MEDOC, LE PIAN-SUR-GARONNE, PINEUILH, PLASSAC, PLEINE SELVE, PODENSAC, POMEROL, POMPIGNAC, PONDURAT, PORCHERES, Le PORGE, PORTETS, Le POUT, PREIGNAC, PRIGNAC et MARCAMP, PUGNAC, PUJOLS SUR CIRON, LE PUY, PUYBARBAN, QUEYRAC, QUINSAC, RAUZAN, REIGNAC, La REOLE, RIMONS, RIONS, La RIVIERE, ROQUEBRUNE, SABLONS, SADIRAC, SAILLANS, SAINT AIGNAN, SAINT ANDRE de CUBZAC, SAINT ANDRE ET APPELLES, SAINT ANDRONY, SAINT ANTOINE SUR L'ISLE, SAINT AUBIN de BLAYE, SAINT AUBIN de BRANNE, SAINT AUBIN de MEDOC, SAINT AVIT de SOULEGE, SAINT AVIT SAINT NAZAIRE, SAINT CAPRAIS DE BORDEAUX, SAINT CHRISTOLY DE BLAYE, SAINT CHRISTOLY DE MEDOC, SAINT CHRISTOPHE DE DOUBLE, SAINT CHRISTOPHE DES BARDES, SAINT CIERS d'ABZAC, SAINT CIERS de CANESSE, SAINT CIERS SUR GIRONDE, SAINT DENIS de PILE, SAINT EMILION, SAINT ESTEPHE, SAINT GENES de BLAYE, SAINT GENES de FRONSAC, SAINT GENES de LOMBAUD, SAINT GERMAIN d'ESTEUIL, SAINT GERMAIN du PUCH, SAINT GERMAIN de la RIVIERE, SAINT GERVAIS, SAINT GIRONS d'AIGUEVIVES, SAINT HIPPOLYTE, SAINT JEAN d'ILLAC, SAINT JEAN de BLAIGNAC, SAINT JULIEN BEYCHEVELLE, SAINT LAURENT d'ARCE, SAINT LAURENT des COMBES, SAINT LAURENT MEDOC, SAINT LEON, SAINT LOUBERT, SAINT LOUBES, SAINT LOUIS de MONTFERRAND, SAINT MACAIRE, SAINT MAGNE de CASTILLON, SAINT MAIXANT, SAINT

Cité Administrative – B.P. 90 – 33090 BORDEAUX CEDEX

MARIENS, SAINT MARTIN de LAYE, SAINT MARTIN de LERM, SAINT MARTIN de SESCAS, SAINT MARTIN du BOIS, SAINT MARTIN LACAUSSE, SAINT MEDARD d'EYRANS, SAINT MEDARD de GUIZIERES, SAINT MEDARD en JALLES, SAINT MICHEL DE FRONSAC, SAINT PALAIS, SAINT PARDON de CONQUES, SAINT PAUL, SAINT PEY d'ARMENS, SAINT PEY de CASTETS, SAINT PIERRE d'AURILLAC, SAINT PIERRE de MONS, SAINT QUENTIN de BARON, SAINT ROMAIN la VIRVEE, SAINT SAUVEUR, SAINT SAUVEUR de PUYNORMAND, SAINT SAVIN, SAINT SEURIN de BOURG, SAINT SEURIN de CADOURNE, SAINT SEURIN de CURSAC, SAINT SEURIN SUR L'ISLE, SAINT SULPICE de FALEYRENS, SAINT SULPICE de GUILLERAGUES, SAINT SULPICE et CAMEYRAC, SAINT TROJAN, SAINT VINCENT de PAUL, SAINT VINCENT de PERTIGNAS, SAINT VIVIEN de BLAYE, SAINT VIVIEN de MEDOC, SAINT YZAN de SOUDIAC, SAINT YZANS de MEDOC, SAINTE CROIX du MONT, SAINTE EULALIE, SAINTE FLORENCE, SAINTE FOY la GRANDE, SAINTE HELENE, SAINTE TERRE, SALLEBOEUF, SAMONAC, SAUGON, SAUMOS, La SAUVE, SAVIGNAC de L'ISLE, SOULAC SUR MER, SOUSSANS, TABANAC, Le TAILLAN MEDOC, TAILLECAVAT, TALAIS, TALENCE, TARGON, TARNES, TAURIAC, Le TEICH, Le TEMPLE, La TESTE DE BUCH, TEUILLAC, TIZAC de CURTON, TIZAC de LAPOUYADE, TOULENNE, Le TOURNE, TRESSES, VALEYRAC, VAL-de- LIVENNE, VAL DE VIRVEE, VAYRES, VENDAYS MONTALIVET, VENSAC, VERAC, VERDELAIS, Le VERDON SUR MER, VERTHEUIL, VIGNONET, VILLANDRAUT, VILLEGOUGE, VILLENAVE d'ORNON, VILLENEUVE, VIRELADE, VIRSAC, YVRAC.

Le détail des risques par commune fait l'objet d'un arrêté spécifique fixant la liste des risques et des documents à prendre en compte pour l'information des acquéreurs et des locataires de biens immobiliers sur les risques naturels et technologiques majeurs.

Article 3 :

Une copie du présent arrêté sera adressée à l'ensemble des maires du département de la Gironde et à la chambre départementale des notaires. Il sera affiché en mairie, publié au recueil des actes administratifs de l'État dans le département, mentionné dans un journal local et accessible sur le site internet des services de la préfecture (<http://www.gironde.gouv.fr>).

Article 4 :

En application des dispositions des articles R.421-1 et R.421-5 du code de justice administrative, le présent arrêté peut faire l'objet d'un recours contentieux devant le tribunal administratif de Bordeaux dans le délai de deux mois à compter de sa publication. Le tribunal administratif peut être saisi par l'application informatique « Télérecours citoyens » accessible par le site Internet « www.telerecours.fr ».

Article 5 :

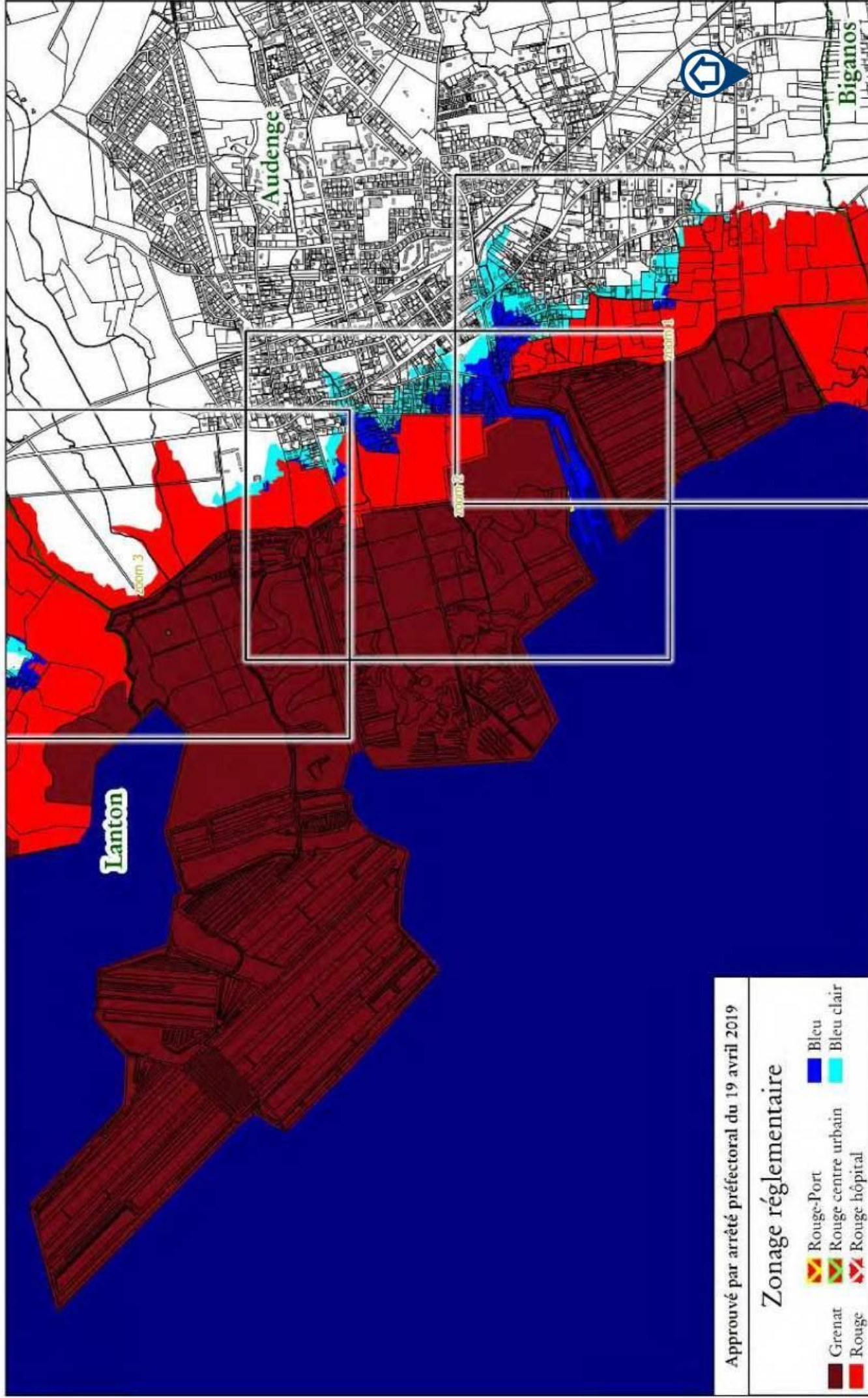
Monsieur le Secrétaire Général de la Préfecture de Gironde, Monsieur le Directeur Départemental des Territoires et de la Mer (DDTM) et Mesdames et Messieurs les maires du département de la Gironde sont chargés, chacun en ce qui le concerne, de l'application du présent arrêté.

La Préfète



Fabienne BUCCIO

Cité Administrative – B.P. 90 – 33090 BORDEAUX CEDEX



Approuvé par arrêté préfectoral du 19 avril 2019

Zonage réglementaire

- Grenat
- Rouge
- Rouge-Port
- Rouge centre urbain
- Rouge hôpital
- Bleu
- Bleu clair



PREFET
DE LA GIRONDE

Plan de Prévention des Risques de Submersion Marine Commune de Audenge

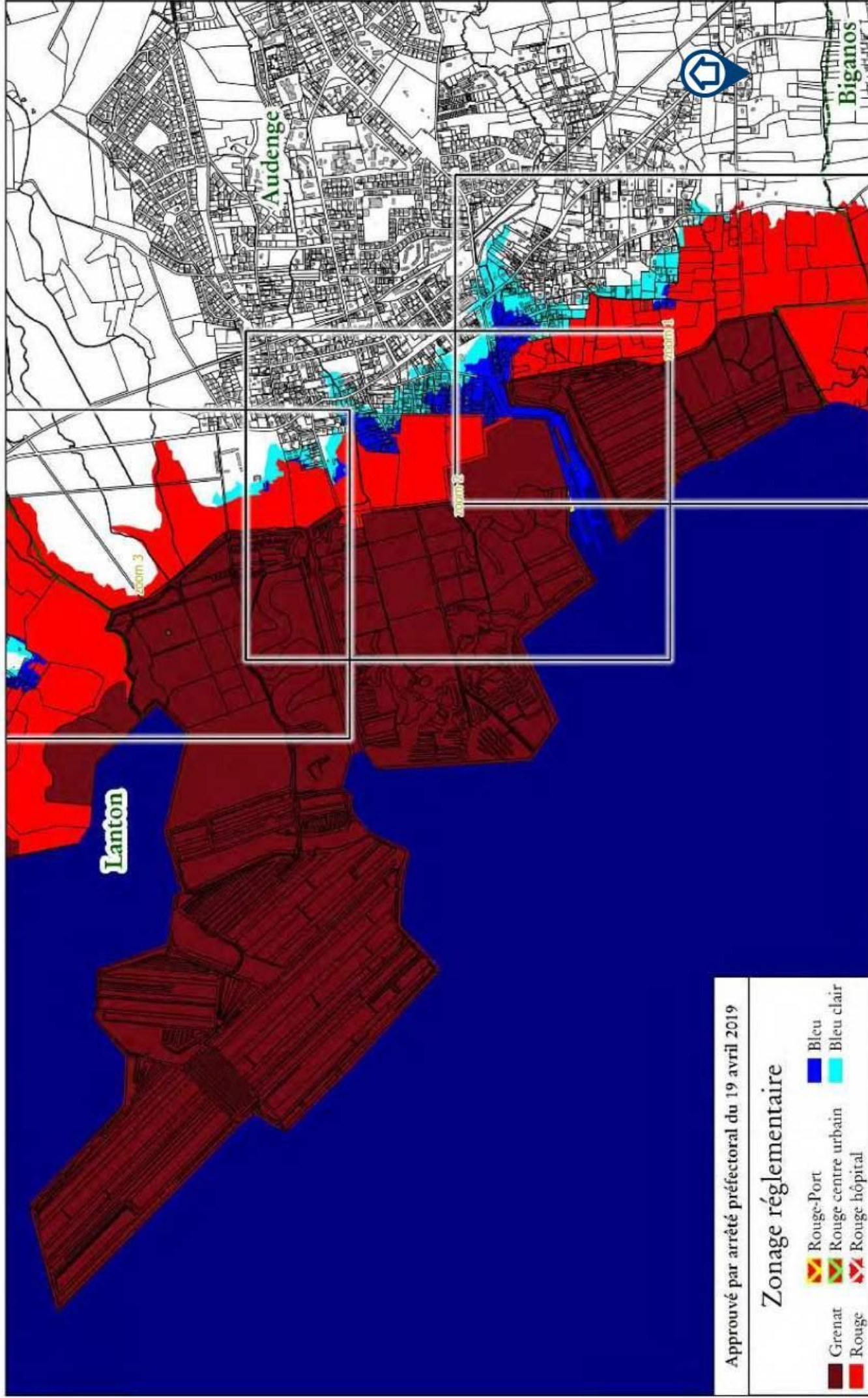
Plan d'ensemble

DDTM 33 / SRGC / PPRL

Cadastré et parcellaire 2016

- Limites communales
- Plan d'eau

Avril 2019 1/15000



Approuvé par arrêté préfectoral du 19 avril 2019

Zonage réglementaire

- | | | | |
|--|---------------------|--|------------|
| | Grenat | | Bleu |
| | Rouge | | Bleu clair |
| | Rouge-Port | | |
| | Rouge centre urbain | | |
| | Rouge hôpital | | |



PREFET
DE LA GIRONDE

Plan de Prévention des Risques de Submersion Marine Commune de Audenge

DDTM 33 / SRGC / PPRL

Plan d'ensemble

Avril 2019 1/15000

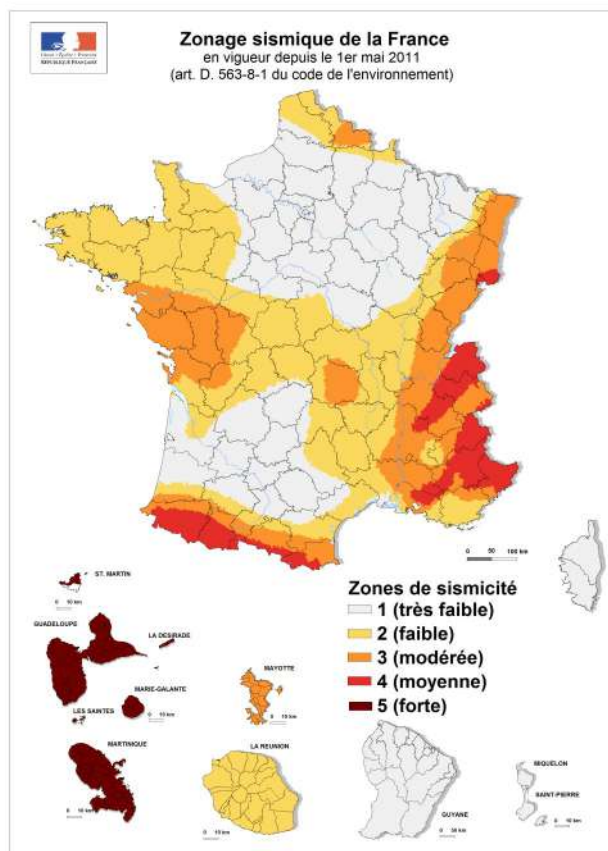
Cadastrre et parcellaire 2016

- | | |
|--|--------------------|
| | Limites communales |
| | Plan d'eau |

Le zonage sismique sur ma commune

Le zonage sismique de la France:

Les données de sismicité instrumentale et historique et des calculs de probabilité permettent d'aboutir à l'élaboration d'un zonage sismique. Cette analyse probabiliste représente la possibilité pour un lieu donné, d'être exposé à des secousses telluriques. Elle prend en compte la répartition spatiale non uniforme de la sismicité sur le territoire français et a permis d'établir la cartographie ci-contre qui découpe le territoire français en 5 zones de sismicité: **très faible, faible, modérée, moyenne, forte**. Les constructeurs s'appuient sur ce zonage sismique pour appliquer des dispositions de constructions adaptées au degré d'exposition **au risque sismique**.








La réglementation distingue quatre catégories d'importance (selon leur utilisation et leur rôle dans la gestion de crise):

I – bâtiments dans lesquels il n'y a aucune activité humaine nécessitant un séjour de longue durée

II – bâtiments de faible hauteur, habitations individuelles

III – établissements recevant du public, établissements scolaires, logements sociaux

IV – bâtiments indispensables à la sécurité civile et à la gestion de crise (hôpitaux, casernes de pompiers, préfectures ...)

Pour les bâtiments neufs		1	2	3	4	5
I		Aucune exigence				
II		Aucune exigence		Règles CPMI-EC8 Zones 3/4	Règles CPMI-EC8 Zone5	
		Aucune exigence		Eurocode 8		
III		Aucune exigence		Eurocode 8		
IV		Aucune exigence		Eurocode 8		

Si vous habitez, construisez votre maison ou effectuez des travaux :

- en **zone 1**, aucune règle parasismique n'est imposée ;

- en **zone 2**, aucune règle parasismique n'est imposée sur les maisons individuelles et les petits bâtiments. Les règles de l'Eurocode 8 sont imposées pour les logements sociaux et les immeubles de grande taille ;

- en **zone 3 et 4**, des règles simplifiées appelées CPMI –EC8 zone 3/4 peuvent s'appliquer pour les maisons individuelles;

- en **zone 5**, des règles simplifiées appelées CPMI-EC8 zone 5 peuvent s'appliquer pour les maisons individuelles.

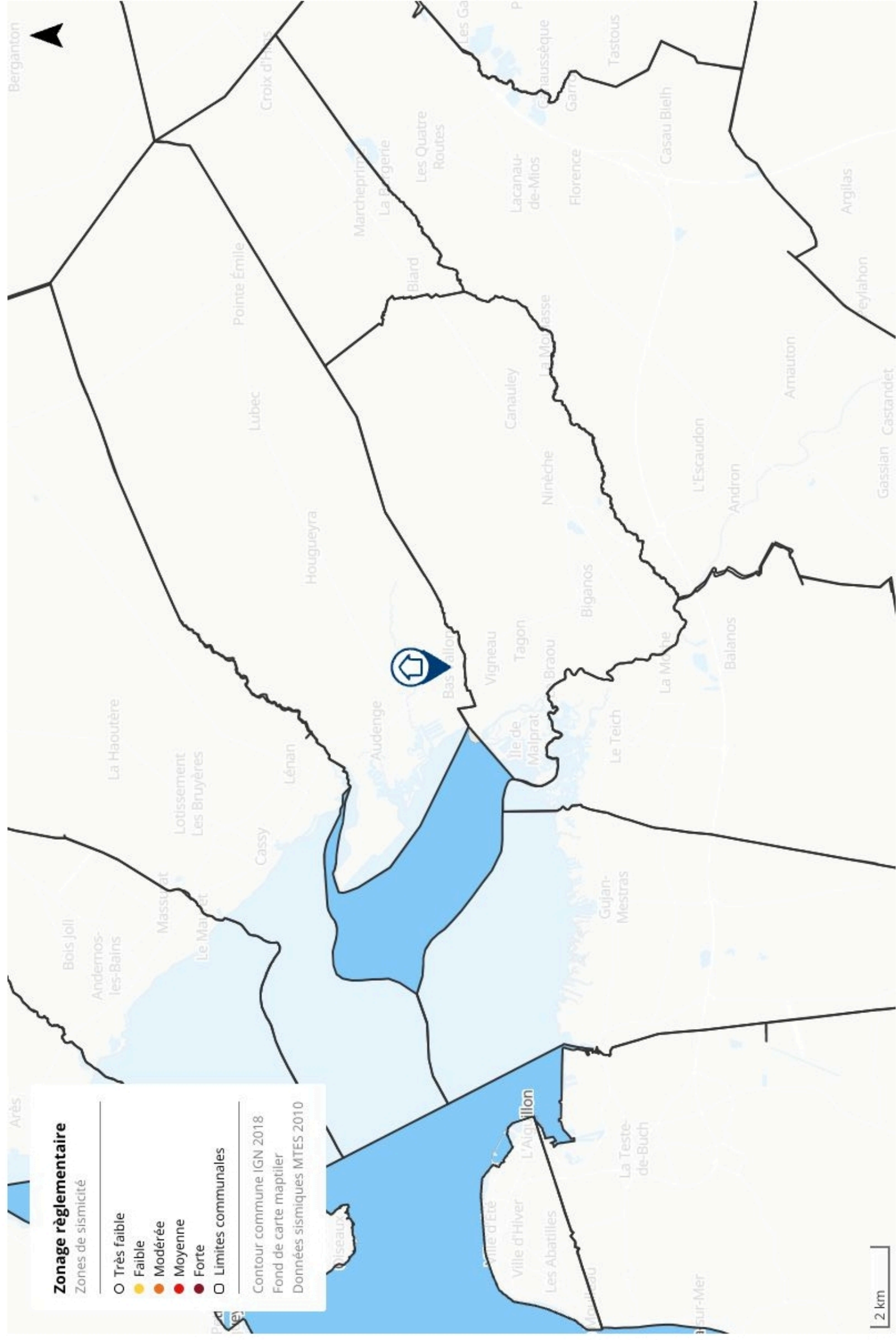
Pour connaître, votre zone de sismicité: <https://www.georisques.gouv.fr/> - rubrique « Connaître les risques près de chez moi »

Le moyen le plus sûr pour résister aux effets des séismes est la construction parasismique : concevoir et construire selon les normes parasismique en vigueur, tenir compte des caractéristiques géologiques et mécaniques du sol.

Pour en savoir plus:

Qu'est-ce qu'un séisme, comment mesure-t-on un séisme ? —> <https://www.georisques.gouv.fr/minformer-sur-un-risque/seisme>

Que faire en cas de séisme ? —> <https://www.georisques.gouv.fr/me-preparer-me-protger/que-faire-en-cas-de-seisme>



Le zonage radon sur ma commune

Le zonage à potentiel radon des sols France métropolitaine



Qu'est-ce que le radon?

Le radon est un gaz radioactif naturel inodore, incolore et inerte chimiquement. Il est issu de la désintégration de l'uranium et du radium présents dans le sol et les roches.

Le radon est présent partout : dans l'air, le sol, l'eau avec une concentration très variable d'un lieu à l'autre suivant de nombreux facteurs : pression, température, porosité, ventilation...

Dans l'air extérieur, le radon se dilue rapidement et sa concentration moyenne reste généralement très faible. Par contre, dans les espaces clos comme les bâtiments, il peut s'accumuler et atteindre parfois des concentrations élevées.

Les zones les plus concernées par des niveaux élevés de radon dans les bâtiments sont celles ayant des formations géologiques naturellement riches en uranium (sous-sols granitiques et volcaniques).

La concentration en radon se mesure en becquerel par mètre cube d'air (Bq/m³) et le niveau moyen de radon dans l'habitat français est inférieur à 100 Bq/m³. Il existe néanmoins d'importantes disparités liées aux caractéristiques du sol, mais aussi du bâtiment et de sa ventilation. La concentration varie également selon les habitudes de ses occupants en matière d'aération et de chauffage.

Quel est le risque pour la santé ?

Le radon est classé comme cancérigène certain pour le poumon depuis 1987 (Centre international de recherche sur le cancer de l'OMS). En effet, le radon crée, en se désintégrant, des descendants solides radioactifs (polonium, bismuth, plomb) qui peuvent se fixer sur les aérosols de l'air et, une fois inhalés, se déposer le long des voies respiratoires en provoquant leur irradiation.

À long terme, l'inhalation du radon conduit à augmenter le risque de développer un cancer du poumon. Cette augmentation est proportionnelle à l'exposition cumulée tout au long de sa vie.

En France, le radon est la seconde cause de cancer du poumon, après le tabac, et on estime qu'environ 3000 décès par an lui sont imputables. Qui plus est, pour une même exposition au radon, le risque de développer un cancer du poumon est environ 20 fois plus élevé pour un fumeur que pour un non-fumeur.

Comment connaître l'exposition au radon dans son habitation ?

Le seul moyen de connaître son niveau d'exposition au radon est de le mesurer grâce à des détecteurs (dosimètres radon) pendant au moins de 2 mois en période de chauffe (mi-septembre à fin avril) dans les pièces aux niveaux les plus bas occupés (séjour et chambre de préférence). En effet, le radon provenant principalement des sols sous les bâtiments, les expositions les plus élevées se situent généralement dans les lieux de vie les plus proches du sol.

Les détecteurs sont commercialisés et analysés par des laboratoires spécialisés (renseignements disponibles sur les sites internet mentionnés dans les contacts utiles ci-dessous). Des détecteurs peuvent également être mis à disposition ponctuellement lors de campagnes de prévention (renseignements auprès de sa commune, de l'agence régionale de santé (ARS) ou de la direction régionale de l'environnement, de l'aménagement et du logement (DREAL)).

Il est recommandé d'avoir un niveau de radon dans son logement inférieur au niveau de référence fixé à 300 Bq/m³, et plus généralement, le plus bas raisonnablement possible.

Comment réduire l'exposition au radon dans son habitation ?

Des solutions techniques existent pour réduire la concentration en radon dans son habitation :

- ✓ aérer quotidiennement son domicile par l'ouverture des fenêtres au moins 10 minutes par jour ;
- ✓ ne pas obstruer les entrées et les sorties d'air, quand elles existent, et les nettoyer régulièrement ;
- ✓ veiller à l'entretien régulier du système de ventilation, quand il existe, et à changer les filtres régulièrement.

Les travaux d'aménagement suivants permettent également de réduire la concentration en radon dans son habitation :

- ✓ assurer l'étanchéité de l'interface entre le bâtiment et le sol vis-à-vis du passage du radon (fissures, joints sol/mur, passages des réseaux) ;
- ✓ améliorer, rétablir ou mettre en œuvre une ventilation naturelle ou mécanique dans le soubassement de son domicile.

Les solutions techniques sont à choisir et à adapter à son bâtiment. Aussi, il est conseillé de faire appel à des professionnels du bâtiment qui pourront réaliser un diagnostic de la situation et aider à choisir les solutions les plus adaptées. Une fois ces solutions mises en œuvre, il est recommandé de vérifier leur efficacité en réalisant de nouvelles mesures de radon.

Le potentiel radon des sols

Le potentiel radon des sols représente la capacité du sol à émettre du radon. Il prend en compte la richesse en uranium et radium présents dans les roches du sous-sol, la porosité du sol ainsi que plusieurs facteurs géologiques particuliers pouvant favoriser la remontée du radon vers la surface comme les failles, les cavités souterraines, les zones minières...

Il ne permet pas de connaître la concentration dans son habitation et donc son exposition réelle au radon qui dépend aussi de la qualité de la construction et de son mode de vie. Il permet toutefois d'émettre certaines recommandations selon son intensité.

Recommandations pour un logement situé dans une commune à potentiel radon significatif (zone 3)

Il est recommandé de procéder au mesurage du radon dans son logement dans des pièces aux niveaux les plus bas occupés. Le nombre de détecteurs à placer dépend de la surface du bâtiment, avec a minima deux détecteurs à positionner de préférence dans le séjour et une chambre.

Si les résultats sont inférieurs au niveau de référence de 300 Bq/m³, aucune action particulière n'apparaît aujourd'hui nécessaire, à l'exception des bonnes pratiques en termes de qualité de l'air intérieur de son logement (aération quotidienne de son logement par ouverture des fenêtres au moins dix minutes par jour, pas d'obstruction des systèmes de ventilation...).

Si les résultats dépassent légèrement le niveau de référence, il est recommandé de mettre en œuvre des solutions techniques pour réduire l'exposition au radon dans son habitation. De nouvelles mesures sont à réaliser à l'issue de la réalisation des travaux pour vérifier leur efficacité.

Si les résultats dépassent fortement le niveau de référence (> 1000 Bq/m³), il est fortement recommandé de mettre en œuvre des solutions techniques pour réduire l'exposition au radon dans son habitation. Les solutions sont à choisir et à adapter au bâtiment. Aussi, il est conseillé de faire appel à des professionnels du bâtiment qui pourront réaliser un diagnostic de la situation et aider à choisir les solutions les plus adaptées. Ces solutions peuvent être mises en œuvre progressivement en fonction des difficultés de réalisation ou de leur coût. À l'issue des travaux, il convient de réaliser de nouvelles mesures de radon pour vérifier leur efficacité.

Quel que soit le niveau de radon mesuré dans son logement, si des travaux de rénovation énergétique sont engagés (changement des fenêtres...), il convient de s'assurer du maintien d'un taux de renouvellement de l'air suffisant et d'aérer quotidiennement son logement par ouverture des fenêtres au moins dix minutes par jour. De nouvelles mesures de radon sont également conseillées pour connaître l'évolution de sa situation.

Pour en savoir plus – contacts utiles

Ministère de la transition écologique et de la cohésion des territoires : www.georisques.gouv.fr

Ministère de la santé et de la prévention : <https://sante.gouv.fr/sante-et-environnement/batiments/article/radon>

Au niveau régional :

ARS (santé, environnement) : www.ars.sante.fr

DREAL (logement) : <https://www.ecologie.gouv.fr/services-deconcentres-des-ministeres>

Informations sur le radon :

Institut de radioprotection et de sûreté nucléaire (risque, mesure) : www.irsn.fr/radon

Fiche d'information sur les obligations de débroussaillage

Le bien que vous souhaitez acquérir ou louer est concerné par l'obligation légale de débroussaillage (OLD). Cette fiche précise les modalités qui s'y rapportent.

Le débroussaillage autour des habitations, routes et autres installations ou équipements est la meilleure des protections : **90 % des maisons détruites lors des feux de forêt se situent sur des terrains pas ou mal débroussaillés.**

Débroussailler les abords de son habitation, **c'est créer une ceinture de sécurité en cas de feu de forêt**, dans le but de se protéger, de protéger ses proches et ses biens, faciliter l'intervention des secours et de protéger la biodiversité et son cadre de vie.



Terrain respectant les obligations de débroussaillage, source : ONF.

Le débroussaillage consiste sur une profondeur d'au moins 50 mètres¹ autour de son habitation, à **réduire la quantité de végétaux** et à **créer des discontinuités** dans la végétation restante.

Ce n'est ni une coupe rase, ni un défrichement. Il s'agit de couper la végétation herbacée, les buissons et les arbustes, et selon votre département, de mettre à distance les arbres pour qu'ils ne se touchent pas.

Cette mesure est rendue obligatoire par le code forestier dans les territoires particulièrement exposés au risque d'incendie. Sont concernées toutes les **constructions situées à l'intérieur et à moins de 200 mètres des massifs forestiers, landes, maquis ou garrigues classés à risque d'incendie.**

Cette obligation relève de la responsabilité du propriétaire de la construction.

Selon la configuration de votre parcelle, et pour respecter la profondeur du débroussaillage, vous pourriez être tenu d'intervenir sur des parcelles voisines, au-delà des limites de votre propriété.

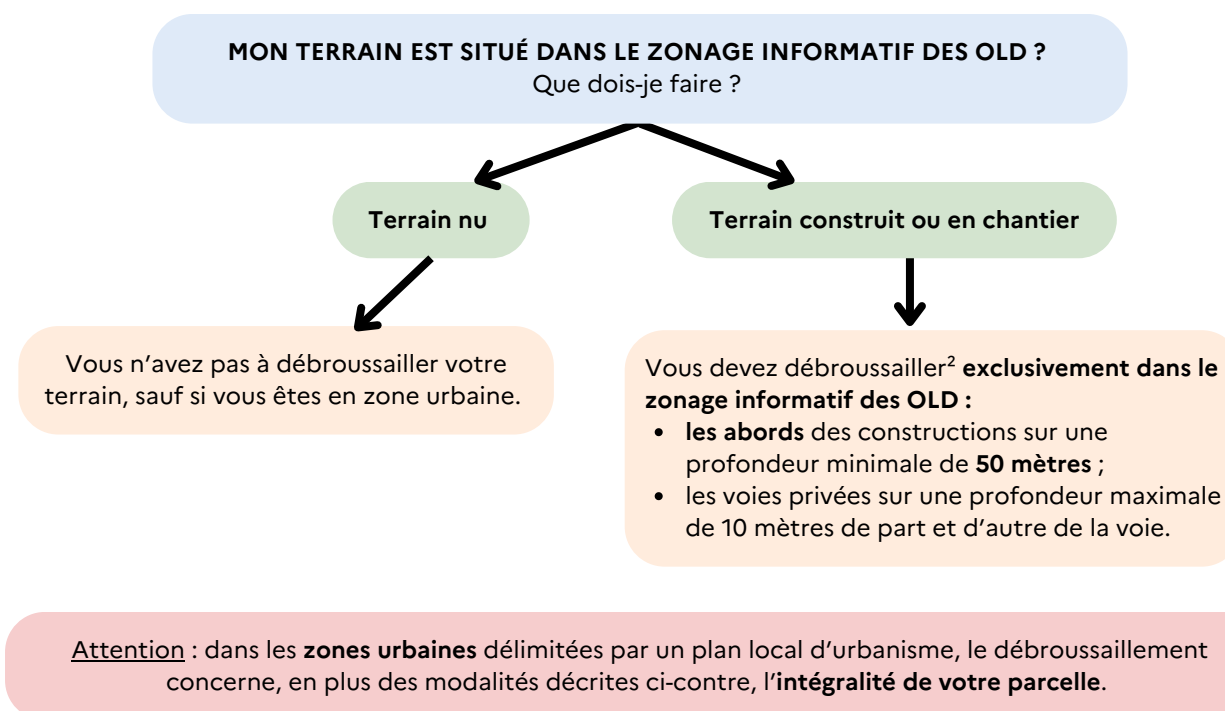
En cas de non-respect de ces obligations, vous vous exposez à des sanctions, qu'elles soient pénales ou administratives.

¹ Le préfet ou le maire peut porter cette obligation à 100 mètres.

QUELLES RÈGLES S'APPLIQUENT SUR VOTRE TERRAIN ?

Vous pouvez consulter le zonage informatif à l'adresse suivante :

<https://www.georisques.gouv.fr/me-preparer-me-protger/OLD-obligations-legales-de-debroussaillage>



Des règles particulières peuvent s'appliquer :

- aux terrains situés à proximité d'infrastructures linéaires (réseaux électriques, voies ferrées, etc.) : profondeur de débroussaillage, consignes de mise en œuvre, etc. ;
- et aussi aux terrains servant d'assiette à une zone d'aménagement concertée, une association foncière urbaine, un lotissement, un site SEVESO, un camping, etc.

Qui est concerné par les travaux de débroussaillage ?

Le propriétaire de la construction est responsable du débroussaillage autour de celle-ci. Un locataire peut effectuer le débroussaillage si cela est précisé dans son contrat de location, cela n'exonère cependant pas le propriétaire de sa responsabilité pénale.

Attention : les obligations légales de débroussaillage liées à vos constructions sont à réaliser sur une **profondeur minimale de 50 mètres** à compter de celles-ci. Elles ne se limitent pas nécessairement aux limites de votre parcelle. **Vous pouvez donc être amené à réaliser des travaux de débroussaillage sur une parcelle voisine.**

Dans ce cas :

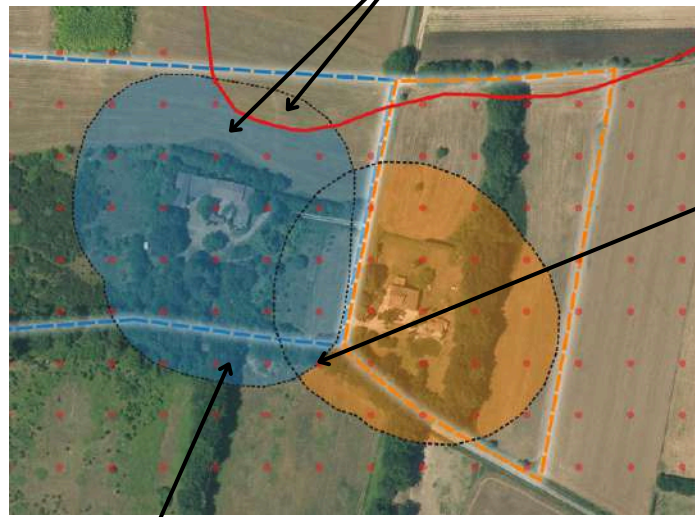
- informez vos voisins de vos obligations de débroussaillage sur leur terrain. Il est recommandé de formaliser votre demande d'accès par un **courrier avec accusé de réception**, précisant la nature des travaux à réaliser ([modèle de courrier](#)) ;
- vos voisins peuvent choisir d'effectuer eux-mêmes le débroussaillage qui vous incombe. Cependant, s'ils ne souhaitent pas le réaliser eux-mêmes mais qu'ils vous refusent l'accès, ou qu'ils ne répondent pas à votre demande d'accès au bout d'un mois à compter de la notification, la responsabilité du débroussaillage leur incombera. Vous devrez en informer le maire.

² Dans la limite du zonage informatif des obligations légales de débroussaillage.

³ Cette profondeur est fixée par arrêté préfectoral.

EXEMPLE :

Le propriétaire débroussaille les abords de sa maison sur une profondeur de 50 mètres à l'intérieur seulement du zonage informatif des OLD.



Source : IGN - ortho express 2020

En cas de superposition, l'obligation de mise en œuvre incombe en **priorité au propriétaire de la zone de superposition**.

Si la superposition concerne une **parcelle tierce qui ne génère pas d'OLD** elle-même, **chaque propriétaire dont les OLD débordent** sur cette parcelle est responsable du débroussaillage des zones les plus proches des limites de sa propre parcelle.

- Zonage informatif des OLD
- Parcelle propriétaire A
- OLD qui incombent au propriétaire A
- Parcelle propriétaire B
- OLD qui incombent au propriétaire B
- Profondeur de 50 mètres autour des constructions

Attention, le débroussaillage doit être réalisé **de manière continue sans tenir compte des limites de la propriété et peut ainsi déborder sur une parcelle voisine**.

COMMENT ET QUAND DÉBROUSSAILLER ?

Les modalités précises de mise en œuvre du débroussaillage sont adaptées au mieux aux conditions locales de votre département. **Premier réflexe : allez consulter le site de votre préfecture !**

Le débroussaillage comprend plusieurs types de travaux :

- des travaux de réduction importante de la végétation, qui peuvent nécessiter la coupe d'arbres ou d'arbustes, travaux recommandés durant les saisons d'**automne et d'hiver** ;
- l'entretien des zones déjà débroussaillées, qui consiste à maintenir une faible densité de végétation au sol en coupant les herbes et les broussailles ;
- le nettoyage après une opération d'entretien, comprenant l'élimination des résidus végétaux et l'éloignement de tout combustible potentiel aux abords de l'habitation.



Que faire des déchets verts ?

Vous pouvez les broyer ou les composter, car ils sont biodégradables. Vous avez également la possibilité de les déposer à la déchetterie. Vous pouvez vous renseigner auprès de votre mairie pour connaître les modalités de traitement des déchets verts dans votre commune, communauté de communes ou agglomération.

QUE RISQUEZ-VOUS SI VOUS NE DÉBROUSAILLEZ PAS VOTRE TERRAIN ?

Ne pas débroussailler son terrain, c'est **risquer l'incendie de son habitation**, mettre l'environnement et soi-même **en danger et compliquer l'intervention des services d'incendie et de secours**. Vous vous exposez également à des sanctions, telles que :

- des **sanctions pénales** : de la contravention de 5e classe, pouvant aller jusqu'à 1 500 €, au délit puni de 50 €/m² non débroussaillé ;
- des **sanctions administratives** : mise en demeure de débroussailler avec astreinte , amende administrative allant jusqu'à 50 €/m² pour les zones non débroussaillées , exécution d'office : la commune peut réaliser les travaux et facturer le propriétaire ;
- une **franchise sur le remboursement des assurances**.



Maison non débroussaillée, partiellement détruite par le passage d'un feu, Rognac (13), source : ONF.

Pour aller plus loin sur les obligations légales de débroussaillage :

[Site internet de votre préfecture](#)

Jedebroussaille.gouv.fr

[Dossier expert sur les feux de forêt | Géorisques](#)

[Obligations légales de débroussaillage | Géorisques](#)

[Articles L.134-5 à L.134-18 du code forestier](#)